

I N F O R M E que, de acuerdo con la orden número 1930 de 16 de Junio último librada por la Secretaria de Gobernación, rinde á esta Jefatura Política el Ingeniero Ismael Sánchez, relativo á las Islas que están situadas frente á las costas del citado Distrito.

#####

1^a. Cuestion.-Las Islas existentes frente á las costas de este Distrito en el Oceano Pacifico son doce, á saber: " Los Coronados", (tres Islas), "Islas Todos Santos" (dos Islas), " San Martin", " San Geronimo", " Adelaida", " Guadalupe", " Cerros", " Bonita" ó " San Benito" y " Natividad".-Todas estas Islas son propiedad del Gobierno Federal.

2^a. Cuestion.- Las tres Islas " Los Coronados" están cituadas á los 32°.24' Lat. N. los 117°.15' Long. O. de Greenwich la mayor de todas y abarca una superficie de 57 hectaras; las otras islas están muy inmediatas á la mayor y miden una Superficie de 20 hectaras la 2^a y 13 hectaras la 3^a las dos Islas " Todos Santos" están cituadas entre los 31°.48' y los 116°.50'3" comprendiendo una superficie de 70 hectaras 47 aras la Isla mayor y la menor que está muy inmediata mide 49 hectaras; "San Martin" está comprendida entre los 30°.29' y los 116°.8'20" y tiene una superficie de 100 hectaras; " San Geronimo" está comprendida entre los 29°.47'30" y los 115°.48' y tiene una area de 80 hectaras; "Adelaida" que está situada entre los 28°.37' y los 114°.10' abarcando 93 hectaras de superficie; "Guadalupe", Isla que está situada á los 29°.10'50" de Lat. y los 118°.17'30" de Long. y abarca una superficie de 282 kilómetros cuadrados; " Cerros" que se halla entre los 28°.22' y los 115°.14' con una superficie de 318 kilómetros cuadrados; " Bonita" ó de San Benito" situa-

da entre los $28^{\circ}.19'$ y los $115^{\circ}.37'$ con una superficie de 3 kilómetros cuadrados y "Natividad" situada entre los $27^{\circ}.54'$ y los $115^{\circ}.10'$ con una superficie de 5 kilómetros cuadrados. Todas las longitudes son al Oeste del Meridiano de Greenwich y las latitudes Norte.

3^a.-Cuestion.-Ninguna de estas Islas está habitada, aunque las mas tienen visitantes furtivos que aprovechan algunos de sus productos naturales ó se dedican á la caza de lobo marino ó la pesca en dichas Islas.

4^a.-Cuestion.-De todas estas Islas solo se encuentra agua en las de "Guadalupe" y "Cerros".-En la parte S. de la Isla de "Cerros" á corta distancia de la costa Oriental existe una abundante manantial de agua potable, el único conocido en toda la Isla.-En la Isla de "Guadalupe" hay agua en pequeños depósitos entre las peñas pero es susceptible de, con exito, obtenerse agua de mejor calidad que la actual, perforandose pozos; tiene madera usables como leña y para construcciones rusticas y hay gran abundancia de cabras silvestres: Esta Isla está concesionada á don Sebastian Camacho.- Las costas de ambas Islas producen pescados y mariscos como langosta, atun, abulones y otros de buena calidad en los lugares accesibles, aunque seria demasiado costosa la explotación pues teniendo un braziaje enorme, se tendrian que hacer muy fuertes gastos para instalar buenas boyas y otros aparatos de salvamento.

5^a.-Cuestion.-Las Islas "Los Coronados" están arrendadas á la "Compañia Mexicana de Terrenos y Colonización limitada" y producen canteras, piedra bruta y que explotan algunos aventureros Americanos clandestinamente.-Las Islas "Todos Santos" están en las mismas condiciones y á demas en ellas se encuentran grandes cantidades de huevos de avezmarinas en los meses de Abril y Mayo.-En la Isla "San Martin" se explotan el guano por concesión y aun fraudulentamente, teniendo de ello datos suficientes el Consulado Mexicano de San Diego, California.

La Isla de "San Geronimo" ésta en condiciones semejantes á la anterior exactamente como la Isla "Adelaida".-Los Islotes "San Benito" producen pesca y guano y la Isla "Natividad" es, de todas ellas, la más productiva en guano.

La vegetación en todas esas Islas es sumamente raquítica y solo á costa de grandes esfuerzos y gastos pudieran hacerse productivas.

Con todo lo anteriormente referido creo dejar cumplida la honrosa comisión que se me ha confiado y completo el informe relativo.

Protesto á Ud. mi muy atenta consideración.

Libertad y Constitución

Ensenada Julio 2 de 1904.

J. Sanchez



3a

137.

T E N G O el honor de remitir á usted, adjunto, de conformidad con la orden de esa Secretaría de su digno cargo, número 1930, de 16 de Junio último, el informe relativo á las Islas que están situadas frente á la costa del Pacífico, de este Distrito, resolviendo los puntos ~~entados~~ en la orden relativa, que se dignó pedir esa Superioridad en su citado oficio.

Protesto á usted mi atenta y distinguida consideración.

L I B E R T A D Y C O N S T I T U C I O N .

Ensenada, B. Cal., Julio 5 de 1904.

El Coronel Jefe Político,

L

177.

2a

Al

Secretario de Gobernación.

México, D.F.



Sección 1.^a

Número

Por la circular de Vd. de de

que tengo el honor de contestar, quedé impuesto de que, en virtud de la licencia concedida al Gobernador Constitucional de ese Estado, en la propia fecha tomó Vd. posesión del Poder Ejecutivo del mismo.....


Protesto á Vd. mi atenta consideración y aprecio.

Libertad y Constitución.

Ensenada..... de 1.....

El.....

Al.....



A. G.


Sección.....

Número.....

I N F O R M E que, de acuerdo con la orden número 1930, de 16 de Junio último, rinde esta Jefatura Política relativo á las Islas que están situadas frente á las costas del Distrito.

Las Islas existentes frente á las costas de este Distrito, son ~~saberes~~^{doce}, á saber: Las Islas de "Coronado" (tres), las Islas "Todos Santos" (dos), "San Martín", "San Gerónimo", "Adelaida", "Guadalupe", "Cedros", "Bonitas" ^{" "} ó ^{" "} ~~de~~ "San Benito" (~~tres~~ Isletos) y "Natividad".-Todas estas Islas son propiedad del Gobierno Federal.

Las tres Islas de "Coronado" están situadas á los 32° 24' Lat. N. y los 117° 15' Long. O. de Greenwich, y la mayor de todas abarca una superficie de 57 hectaras; las otras Islas están muy inmediatas á la mayor y miden una superficie de 20 hectaras la segunda y ¹³ ~~tres~~ hectaras la tercera.-Las dos Islas "Todos Santos" están situadas entre los 31° 43' y los 116° 50' 3" comprendiendo una superficie de 70 hectaras, 47 aras, la mayor, y la menor, que está muy inmediata, mide 49 hectaras.-"San Martín" está comprendida entre los 30° 29' y los 116° 8' 20" y tiene una superficie de 100 hectaras.-"San Gerónimo" está comprendida entre los 29° 47' 30" y los 115° 48' y tiene un area de 80 hectaras.-"Adelaida" que está situada entre 28° 37' y los 114° 10' abarcando 92 hectaras de superficie.-"Guadalupe" Isla que está situada á los 29° 10' 50" de Lat. y los 118° 17' 30" de Long. y abarca una superficie de 282 kilómetros




Sección.....

Número.....

cuadrados.-La Isla de "Cedros" que se halla entre los 28°22' y los 115°14' con una superficie de 318 kilómetros cuadrados.-~~Las~~ Bonitas^o ó ~~de~~ San Benito; ~~Islotes comprendidos~~^{comprendida} entre los 28°19' y los 115°37', con una superficie de poco más de 3 kilómetros cuadrados, ~~en conjunto~~ y "Natividad" situada entre los 27°54' y los 115°10'; con una superficie de 5 kilómetros cuadrados.-Todas las longitudes son al O. del Meridiano de Greenwich y todas las latitudes Norte.

Todas las Islas están deshabitadas excepción hecha de las de "Cedros" y "Guadalupe" (esta última relativamente).-En la Isla de "Cedros" existe una negociación minera denominada "Esperanza" y una sección de exploradores de la Compañía de "Explotación Agrícola y Minera de la Isla de Cedros" por concesión hecha al Señor Andres Lefebvre.-Existen en dicha Isla algunas minas de oro y, con cierta abundancia, las de cobre, que suelen acusar leyes de oro.- Los trabajos de esas minas podrán ser costeables cuando se establezcan en grande escala.-De la Isla de "Guadalupe" debo manifestar, por los datos ministrados á esta Jefatura por la expedición exploradora que, al mando del Capitán 2º Miguel Castro, fué de este Puerto á visitar dicha Isla á mediados del último Mayo, ^{que} un día la fuerza expedicionaria cortó una huella como de cuatro individuos que iban rumbo hacia el E. de la Isla: pero debido á la carencia de agua en esos parajes y por el exceso de fatiga de la tropa, no se pudo continuar la persecución de los autores de esas huellas; al llegar la fuerza á un aguaje que hay en las cumbres se encontró una fogata apagada, una lata de conservas vacía y la misma huella de los individuos, que antes se vió, suponiéndose que son esos individuos los cazadores furtivos que, ó viven ocultos en las escabrosidades de la Isla, ó clandestinamente la visitan.-Practi-




Sección.....

Número.....

cando el reconocimiento de la Isla fué encontrada una casa de adobe con techo de madera, con una puerta al S. y una ventana al N.; esa casa está formada por una sola pieza y mide seis metros de frente por siete de fondo, que antes no existía, pues como á veinte metros de la costa hay otro edificio de dos pisos con material de adobe que mide nueve metros de frente por seis de fondo y tiene cuatro piezas: dos en el piso bajo y dos en el segundo; tiene dos puertas una al Norte y otra al Sur y en el piso alto cuatro ventanas arrumbadas á los cuatro puntos cardinales.- En una de esas habitaciones, cuyos pisos son de madera, fué encontrado un gran depósito de sal que, se supone, emplean los merodeadores para el curtido de las pieles de las cabras silventres que existen en la Isla y ellos se roban para sacrificarlas. En esas habitaciones se encontraron vestigios de haber contenido habitantes, en época no remota, habiendo allí algunos cajones que contuvieron víveres y unas camas de madera; los expedicionarios recojieron bastantes cascos metálicos de ^{carabina}~~cabarina~~ "Winchester", calibre 30 por 30.

Solo en las dos última Islas mencionadas, "Guadalupe" y "Cedros", existe agua.-En la parte Sur de la Isla de "Cedros" y á corta distancia de la costa Oriental, existe un abundante manantial de agua potable, que es el único que allí se encuentra.-La Isla de "Guadalupe" está mejor dotada, pues existen varios depósitos entre las peñas; hay aguas de manantial, y, como á tres metros al Poniente de la casa pequeña encontrada por la expedición militar, existe un pozo recientemente abierto, de dos metros por lado, que produce el líquido á corta distancia del nivel del suelo y en tan abundante cantidad, que tiene más de dos metros de profundo el pozo, siendo muy fría y de sabor muy agradable el agua.-Como á quinientos metros al Sur hay un pequeño aguaje de manantial; pero



Sección.....


Número.....

el agua que produce es salada y de muy mal gusto.-- A uno y otro costado del aguaje existen unas cercas de estacas y de alambre, á distancia de unos cien metros una de la otra, y que progresivamente se estrechan, dejando en la otra extremidad un espacio de cinco metros, lo que le hace afectar la forma de un embudo, que dá entrada á un corral como de cien metros cuadrados.- La disposición de esas cercas favorece á los merodeadores para cazar las cabras silvestres y apoderarse de sus pieles: es tan crecido el número de animales sacrificados, últimamente, que puede calcularse en quince mil, si se tiene en cuenta el amontonamiento de cadáveres recientes, cuyos cuerpos aún se encuentran enteros; pero esto ~~de~~ ^{obstante} a pesar, todavía existen manadas de cabras, en tal abundancia, que pasan de ochenta mil cabezas.

En ambas Islas hay maderas usables como leña y para construcciones rústicas, siendo abundantes los pinos y cedros, alcanzando éstos grande altura en la Isla de "Guadalupe" y en "Cedros" nada más pinos existen y cierto ramaje ~~en abundancia.~~ ^{con profusión.} Respecto á pastos solo en la Isla de "Guadalupe" existen muy abundantes y de magnífica calidad.

En las costas de estas Islas se producen pescados y mariscos como langosta, atun, abulones y otros de buena calidad en los lugares accesibles, aunque sería demasiado costosa la explotación, por tener la marea un brazeaje enorme y se tendrían que hacer muy fuertes gastos para instalar boyas y otros aparatos de salvamento.-

Las Islas de "Coronado" están arrendadas á la "Compañía Mexicana de Terrenos y Colonización, Limitada" y producen piedra bruta y cantera que explotan clandestinamente algunos aventureros americanos.- Las Islas "Todos Santos" están en las mismas condiciones y, además, en ellas se encuentran grandes cantidades de huevos de aves marinas en los meses de Abril



Sección.....

Número.....

y Mayo.-En la Isla "San Martín", se explota el guano por concesión y aún fraudulentamente, ~~teniendo de ello datos suficientes en el Consulado Mexicano en San Diego, California,~~ estando bajo las mismas condiciones la Isla "San Gerónimo" y la "Adelaida". ~~Las~~ ~~Islas~~ ~~de~~ "San Benito" producen pesca y guano, siendo la Isla "Natividad", entre todas, la más productiva del referido abono.

La vegetación en todas esas Islas es sumamente raquítica y solo á costa de grandes esfuerzos y gastos pudieran hacerse productivas.

Lo que tengo la honra de informar á usted para su superior conocimiento.

Ensenada, B. Cal., Julio 5 de 1904.

El Coronel Jefe Político,

Al

Secretario de Gobernación.

México,

D. F.

Exp Gob n/ 1904



Sección IV.

Núm. 1930.

He de merecer á Ud., se sirva ordenar -

que se proporcione á esta Secretaría, lo mas pronto que

fuere posible una noticia detallada referente á las is-

las que estan situadas frente á las costas de ese Dis-

trito, en concepto de que la referida noticia resolve-

rá los puntos siguientes:

- 1.- Si son de propiedad particular ó del Gobierno.
- 2.- La extensión que tengan aproximadamente.
- 3.- Si estan pobladas ó no, y en caso afirmativo expresar que pobladores tienen.
- 4.- Si en ellas hay agua ó algunos otros recursos para la vida, y
- 5.- Todas las noticias que se tengan ó puedan adquirirse á este respecto.

Lo comunico á Ud. para sus efectos, permitiéndole encarecerle el urgente despacho del asunto.

LI --

.....##

BERTAD Y CONSTITUCION- México, Junio 16 de 1904.

Corral

Al

Jefe Político del Distrito Norte.
de la Baja California.

Ensenada.

I N F O R M E que, de acuerdo con la orden número 1930 de 16 de Junio último librada por la Secretaría de Gobernación, rinde á esta Jefatura Política el Ingeniero del Distrito, C. Ismael Sánchez, relativo á las Islas que están situadas frente á las costas del citado Distrito.

- 1.^a Cuestión.-Las Islas existentes frente á las costas de este Distrito son doce, á saber: "Los Coronados" (tres Islas), "Islas Todos Santos" (dos Islas), "San Martín", "San Gerónimo", "Adelaida", "Guadalupe", "Cerros", "Bonita ó San Benito" y "Natividad".-Todas estas Islas son propiedad del Gobierno Federal.
- 2.^a Cuestión.-Las tres Islas "Los Coronados" están situadas entre los $32^{\circ}.24'$ Lat. N. los $117^{\circ}.15'$ Long. O. de Greenwich y abarcan una superficie de 57 hectaras; las dos Islas "Todos Santos" están comprendidas entre los $31^{\circ}.48'$ y los $116^{\circ}.50'5''$ comprendiendo una superficie de 70 hectaras 47 aras; "San Martín" está comprendida entre los $30^{\circ}.29'$ y los $116^{\circ}.8'20''$ y tiene una superficie de 100 hectaras; "San Gerónimo" está comprendida entre los $29^{\circ}.47'30''$ y los $115^{\circ}.48'$ y tiene una extensión de 80 hectaras; "Adelaida" que está situada éntre los $28^{\circ}.57'$ y los $114^{\circ}.10'$ abarcando 92 hectaras de extensión; "Guadalupe", Isla que está situada á los $29^{\circ}.10'50''$ de Lat. y los $118^{\circ}.17'30''$ de Long. y abarca una superficie de 282 kilómetros cuadrados; "Cerros" que se halla entre los $28^{\circ}.22'$ y los $115^{\circ}.14'$ con una superficie de 318 kilómetros cuadrados; "Bonita ó de San Benito" situada entre los $28^{\circ}.19'$ y los $115^{\circ}.57'$ con una superficie de 3 kilómetros cuadrados y "Natividad" situada entre los $27^{\circ}.54'$ y los $115^{\circ}.10'$ con una superficie de 5 kilómetros cuadrados. Todas las longitudes son *O. del Meridiano de Greenwich* y las latitudes *N.*
- 3.^a Cuestión.-Ninguna de estas Islas está habitada, aunque las más tienen visitantes Curúives que aprovechan algunos

de sus productos naturales ó se dedican á la caza ó la pesca en dichas Islas.

4ª Cuestión.-De todas estas Islas solo se encuentra agua en las de "Guadalupe" y "Cerros".-En la parte S. de la Isla de "Cerros" á corta distancia de la costa O. existe un abundante manantial de agua potable, el único conocido en toda la Isla.-En la Isla de "Guadalupe" hay agua en pequeños depósitos entre las peñas pero es susceptible de, con éxito, obtenerse agua de mejor calidad que la actual, perforándose pozos; tiene maderas usables como leña y para construcciones rústicas y hay gran abundancia de cabras silvestres.-Las costas de ambas Islas producen pescados y mariscos de buena calidad en los lugares accesibles, aunque sería demasiado costosa la explotación pues teniendo un braziaje enorme, se tendrían que hacer muy fuertes gastos para instalar boyas y aparatos de salvamento.

5ª Cuestión.-Las Islas "Los Coronados" están arrendadas á la "Compañía Mexicana de Terrenos y Colonización, Limitada" sus costas están cubiertas de productos marinos que capturan algunos aventureros americanos clandestinamente. Las Islas "Tocos Santos" están en las mismas condiciones y en ellas se encuentran grandes cantidades de huevos de gaviota.-En la Isla "San Martín" se explota el guano por concesión y aun fraudulentamente, teniendo de ello datos suficientes el Consulado Mexicano de San Diego, California. La Isla de "San Gerónimo" está en condiciones semejantes á la anterior exactamente como la Isla "Adelaida".-Los islotes "San Benito" producen pesca y guano y la Isla "Natividad" es, de todas ellas, la más productiva en guano.

La vegetación en todas esas Islas es sumamente raquí-tica y solo á costa de grandes esfuerzos y gastos pudieran hacerse productivas.

Con todo lo anteriormente referido creo dejar cumplida la honroso comisión que se me ha confiado y completo el informe relativo.

Protesto á usted mi muy atenta consideración.

BERTAD Y CONSTITUCION .

Ensenada, B. Cal., Julio 2 de 1904.

Ingeniero Civil.

Al C.

Jefe Político y Militar.

PRESENTE .