

198



Tesorería General del Distrito Norte,
Baja California

192.º.º.º.

EXPEDIENTE NUM.


198

EXTRACTO

DATOS ESTADÍSTICOS SOBRE LA PROPIEDAD RÚSTICA,

MINISTRADOS A LA SECRETARÍA DE AGRICULTURA

Y FOMENTO.



RECIBIDA
REGISTRO No.
6809.

Asunto:-Que remita datos sobre la --
propiedad rústica en este Distrito.-

Sec. CUARTA.

Núm. 48365

Al C. Tesorero General del Distrito,

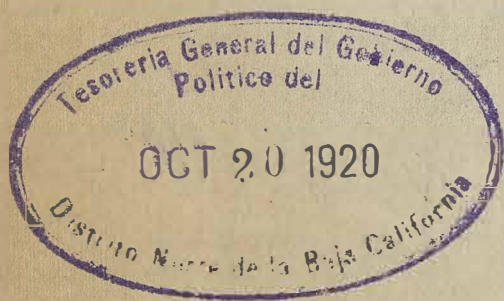
Presente. -

El Ciudadano Secretario de Agricultura y Fomento, -
en su oficio número 5642 de fecha 22 de septiembre próximo -
pasado, dice a este Gobierno lo que a continuación se expre-
sa:-

"Esta Secretaría de mi cargo tiene especial empeño en recopilar todos los datos relacionados con la distribución y aprovechamiento de la propiedad rústica, que puedan servirle para el estudio de los diferentes problemas que con ella se relacionan."---"En tal virtud me permito encarecer a usted, si en ello no hubiere inconveniente y teniendo en cuenta la importancia que para todo el país tiene la resolución de los mencionados problemas, se sirva usted dar sus respetables órdenes para que se remitan a esta propia Secretaría un ejemplar de cada una de las memorias publicadas por los diferentes Gobiernos de esa Entidad, en que se consignen datos estadísticos relacionados con la propiedad rústica del mismo: y además todos los datos que pueden existir en las diferentes oficinas de ese Gobierno relacionados con la misma propiedad rústica, especialmente los que se refieren a la distribución de ella, es decir, al número de haciendas, ranchos, granjas, etc.: sus extensiones, aunque sean aproximadas, el número de propietarios que las poseen: la clase y superficie también aproximada de las tierras que se dedican a cada clase de cultivo y sus rendimientos: el valor asignado a cada una de las propiedades y si es posible el valor estimativo de cada clase de terreno según el cultivo a que se destinan o puedan destinarse: la superficie de las tierras que sean de riego o susceptibles de regarse y en general todos los datos que se relacionen con la mencionada propiedad rústica."---"Suplico a usted que en caso de no tener todos los datos mencionados se sirva usted ordenar se remitan los que puedan obtenerse y además las memorias al principio mencionadas."

Lo que transcribo a usted para su conocimiento, y a fin de que se sirva recabar y remitir a este Gobierno los datos a que hace referencia en oficio que se inserta ante-

###



A la Sección de Empa-
dronamiento, para sus e-
os.

El Tesorero General,

###

riormente.

SUFRAGIO EFECTIVO. NO REELECCION.

Mexicali, Baja California, octubre 14 de 1920.

El Gobernador del Distrito:

M. Salas

El O.M.E. de la Sría. de Gobierno:

Franco Ferraz

ASUNTO: transcribe oficio número 48365.
del C. Gobernador de este Distrito, en que
pide datos sobre la propiedad rústica.

A los CC. Recaudador de Rentas de

Ensenada, B.Cfa.
Tijuana, B.Cfa.
Tecate, B.Cfa.

11

3248/50-

El C. Gobernador de este Distrito en su oficio número 48365, girado por la Sección IV, con fecha 14 del actual, dice a esta Tesorería lo que sigue:

"El Ciudadano Secretario de Agricultura y Fomento, en su oficio número 5642 de fecha 22 de septiembre próximo pasado, dice a este Gobierno lo que a continuación se expresa: -"Esta Secretaría de mi cargo tiene especial empeño en recopilar todos los datos relacionados con la distribución y aprovechamiento de la propiedad rústica, que puedan servirle para el estudio de los diferentes problemas que con ella se relacionan. -- En tal virtud me permite encargarle a usted, si en ello no hubiere inconveniente y teniendo en cuenta la importancia que para todo el país tiene la resolución de los mencionados problemas, se sirva usted dar sus respetables órdenes para que se remitan a esta propia Secretaría un ejemplar de cada una de las memorias publicadas por los diferentes Gobiernos de esa Entidad, en que se consignen datos estadísticos relacionados con la propiedad rústica del mismo; y además, todos los datos que pueden existir en las diferentes oficinas de ese Gobierno, relacionados con la misma propiedad rústica, especialmente los que se refieren a la distribución de ella, es decir, al número de haciendas, ranchos, granjas, etc., sus extensiones, aunque sean aproximadas, el número de propietarios que las poseen: la clase y superficie también aproximada de las tierras que se dedican a cada clase de cultivo y su rendimiento: el valor asignado a cada una de las propiedades y si es posible el valor estimativo de cada clase de terreno, según el cultivo a que se destinan o puedan destinarse: la superficie de las tierras que sean de riego o susceptibles de regarse y en general todos los datos que se relacionen con la mencionada propiedad rústica" -- "Suplico a usted que en caso de no tener todos los datos mencionados, se sirva usted ordenar se remitan los que puedan obtenerse y además las memorias al principio mencionadas."

Lo que transcribo a usted para su conocimiento, recomendándole remita a esta Tesorería los datos indicados correspondientes a esa Demarcación de su cargo, para cumplimentar la superior disposición preinserta.

Reitero a usted mi consideración.

###


SUBRADIO EFECTIVO-NO REELECCION.

Mexicali, Baja Cfa. octubre 25 de 1920.

El Tesorero General,

II

ccc/



RECIBIDA
REGISTRO NO.
7059

ASUNTO;—Remite Noticia de los terrenos
ubicados en esta Municipalidad.

Al C.

Tesorero General del Distrito,

Sección II.

Mexicali, B.C.

RECAUDACION DE RENTAS
DE

Tecate, B.C.

NO. 436

En cumplimiento de lo ordenado en el Superior oficio-circular de Ud., número 3248, de fecha 25 de los corrientes, adjunta me es honroso remitir a Ud., por duplicado, la noticia que manifiesta los terrenos ubicados en la Municipalidad de Tecate, con los detalles más aproximados que fué posible anotar por el suscrito; indicando asimismo, la superficie susceptible de riego, aproximadamente

Protesto a Ud. mi atención respetuosa.

Sufragio Efectivo. No Reelección.

Tecate, Baja Cfa., octubre 28 de 1920.

El Sub-Recaudador,



A la Sección de Empadronamiento, para sus efectos.

El Tesorero General,



NOTICIA que manifiesta los terrenos ubicados en la Municipalidad de Tecate Baja California; cuya noticia se forma en cumplimiento de orden Superior.

Nombre del Rancho o Granja	Nombre del propietario.	Extensión en hectaras	Superficie susceptible de riego. Hecs.	Valor fiscal de la propiedad.
Nejí	María Vda. de Adams	2.500	2.350.	\$ 30.800.00
Lotes 18 y 19	María A. Ortega	85	80	" 1.400.00
Las Juntas	Alberto Arguilez	1.600	1.100	" 13.000.00
La Salada	" "	44	40	" 659.00
Lote 34	" "	85	85	" 1.250.00
Sauz Chino	" "	200	200	" 8.000.00
Los Sauces	" "	100	100	" 2.500.00
Lote 33	Juana G. de Arguilez	85	85	" 2.125.00
Lote 35	Carmen S. de Arguilez	7	7	" 350.00
Cañada Verde	Lerdo González	228	228	" 1.000.00
Nacho Huero	" "	85	85	" 1.000.00
La Casita	" "	85	85	" 1.000.00
Nacho Huero	Sara Vejar	42	42	" 1.50 000
Lote 5	Carlos Berstein	25	25	" 550.00
Lote 15	" "	45	45	" 700.00
Las Chimeneas.	Santiago Bustamante	500	300	" 2.500.00
Lote 6	Jose Chávez	46	46	" 800.00
Buena Vista	Calixto Castillo	56	40	" 1.240.00
Bajo Largo	Eugenio R. Corrado	200	200	" 1.550.00
Casa Blanca	Concha Hermanos	104	54	" 860.00
San Ignacio	Manuel Cota	42	40	" 505.00
Duraznito	Serapio Cota	100	50	" 685.00
Jacumba	Elena Vda. de Denton	2.500	771	" 19.458.00
Valentín	Concha Hermanos	85	85	" 1.000.00
El Encinal	Francisco Demara	85	35	" 705.00
Nacho Huero	Dolores A. de Gallego	200	200	" 2.780.00
Javier	Manuel Downey	42	40	" 759.00
Lote 8	" "	20	20	" 500.00
El Compadre	Juan C. Espinoza	2.500	1.500	" 18.600.00
La Puerta	Ignacio Federico	170	100	" 1.500.00
Lote 3	" "	85	85	" 1.000.00
Lotes 16, 17y 20....	Luis Félix	213	209	" 2.163.00
El Aguajito y Lote 7.....	Isidoro Flores	85	70	" 1.430.00

Vuelta

Nombre del Rancho o Granja	Nombre del propietario	Extensión en hectaras	Superficie susceptible de riego, en Hects.	Valor fiscal de la propiedad.
Cuchuma	Refugio L.Vda.Flores	42	42	\$ 465.00
San José	Victoria Galaz	43	43	" 645.00
Las Juntas	Remigio Garbani	85	85	" 2,000.00
Valle de Las Juntas.....	Lucia S.de Garbani	100	93	" 1,439.00
Aguaje Borregas	" " " "	100	92	" 991.00
Laguna Seca	Angel Gonzalez	400	400	" 4,150.00
Lote (9	" "	42	42	" 847.00
Lote 4	Lerdo Gonzalez	40	40	" 1,000.00
Sn. Juan de Dios.....	" "	1,000	1,000	" 5,000.00
Lote 28	Damon Dix Thing	42	42	" 1,000.00
Vallecito de la Tany....	Fidel Gastelum	100	100	" 1,150.00
Lote 31	Damon Dix Thing	41	41	" 1,000.00
Lote 30	Jorge Ibs	25	25	" 2,000.00
Tanamá	Juan N.Llanos	100	60	" 980.00
Lote 51	Sara Meison	42	42	" 640.00
Rosa Castilla	S " "	40	40	" 1,000.00
Tanamá	Carlos Maclis	13	13	" 300.00
Lote 43	Maria M.de Cota	27	27	" 373.00
Los Bateques	Gregorio Martinez	100	50	" 625.00
Lote 21	Jose A.Martinez	85	85	" 1,500.00
Lote 39	Concha Hermanos	30	30	" 300.00
La Puerta	Melendrez Bernardo	90	40	" 500.00
El Carrizo	Ignacio Melendrez	130	130	" 1,250.00
Lote 22	Felipe Ortega	42	35	" 540.00
El Pinal	L.Parma y A.Espinoza	500	300	" 3,000.00
San José	Rafael Platero	50	50	" 750.00
Frac.Lote 8	Irineo Romero	29	29	" 1,505.00
El Encinal	Gregorio Anchondo	50	45	" 1,175.00
El Carrizo	Eloisa Reimback	85	85	" 1,812.00
La Libertad	Maria R.de Adams	50	50	" 750.00
La Libertad	Aurelio Adams	50	50	" 500.00
Jacumun	Francisco, Juan y Elena Salazar.....	1,500	600	" 7,230.00
Japá	Ramon Salazar	94	94	" 1,410.00
Palo Gacho	Rufo Sandoval	500	500	" 5,000.00
San José	" "	85	85	" 1,281.00
Lote 26	Eulogia V.de Sandoval	21	21	" 320.00

Al frente.

Nombre del Rancho o Granja	Nombre del propietario.	Extensión en hectaras.	Superficie susceptible de riego, en Hectas.	Valor fiscal de la propiedad.
Lote 25	Antonio Sandoval	21	21	\$ 534.00
Lote 42	Roque S. Santana	50	50	" 550.00
Tanamá	Joaquín Verdugo	85	85	" 1,060.00
Jacuin	Teresa de López	202	152	" 2,165.00
Lote Tecate	Juan Trujillo	85	85	" 500.00
Lote 10	Rafael Valencia	9	9	" 1,035.00
Lote 10	Capracio Valencia	6	6	" 510.00
Agua Hechicera	Francisco Valenzuela	400	400	" 2,000.00
Javiel	" "	90	90	" 1,000.00
Lote 8	" "	9	9	" 324.00
Lote 54	" "	50	50	" 843.00
Lotes 12 y 13	Josefa M. Vda. Villagrana	80	12	" 755.00
Lote 5	Carlos Berstein	43	43	" 300.00
Lote 38	Eloisa S. de Agreda	36	36	" 300.00
Lote 52	Estrada Pedro	21	21	" 200.00
Lote 14	Ramón Contreras	47	47	" 500.00
Palmira	Pedro B. Estrada	100	75	" 1,050.00
Valle Pinos	Teresa de López	85	80	" 810.00
El Aguila	Joaquina M. de González	7	7	" 106.80
San José	" "	6	6	" 166.00
Nacho Huero	Alfredo Aguilar	85	85	" 1,135.00
Cañon de José Bell....	Cayetano Besosa	100	50	" 750.00
Lote 9	Angel González	43	32	" 848.00
Jacuin	Eufracio Santana	106	66	" 890.00
Lote 27	Manuel Vizcarra	21	21	" 470.00
Cañon de José Bell....	Cayetano Besosa	50	50	" 1,700.00
Agua Hechicera	Frank y Henry Burney	3.000	3.000	" 30,000.00
Lote 8	Ruperto Romero	12	12	" 299.00
Lote 8	Leonides Romero	2	2	" 300.00
Parte lote 8	Ponciano Downey	4	4	" 300.00
.....	Valentín Talamantes	28	28	" 605.00
El Patiesito	Melquiades Rivera	26	26	" 95.00
Agua Hechicera.	Frank H. Burns	1.000	1.000	" 8,000.00
Lote 78	Lerdo González	3	3	" 310.00

Sub-Recaudación de Rentas de Tecate, Baja Cfa., Octubre 28 de 1920.

El Sub-Recaudador,

J. Guzmán



NOTICIA que manifiesta los terrenos ubicados en la Municipalidad de Tecate Baja California; cuya noticia se forma en cumplimiento de orden Superior.

Nombre del Rancho o Granja	Nombre del propietario.	Extensión en hectaras	Superficie susceptible de riego. Hect.	Valor fiscal de la propiedad.
Nejé	María Vda. de Adams	2.500	2.350.	\$ 30.800.00
Lotes 18 y 19	María A. Ortega	85	80	" 1.400.00
Las Juntas	Alberto Arguilez	1.600	1.100	" 13.000.00
La Salada	" "	44	40	" 659.00
Lote 34	" "	85	85	" 1.250.00
Sauz Chino	" "	200	200	" 8.000.00
Los Sauces	" "	100	100	" 2.500.00
Lote 33	Juana G. de Arguilez	85	85	" 2.125.00
Lote 35	Cármen S. de Arguilez	7	7	" 350.00
Cañada Verde	Lerdo González	228	228	" 1.000.00
Nacho Huero	" "	85	85	" 1.000.00
La Casita	" "	85	85	" 1.000.00
Nacho Huero	Sara Vejar	42	42	" 1.50 000
Lote 5	Carlos Berstein	25	25	" 550.00
Lote 15	" "	45	45	" 700.00
Las Chimeneas.	Santiago Bustamante	500	300	" 2.500.00
Lote 6	José Chávez	46	46	" 800.00
Buena Vista	Calixto Castillo	56	40	" 1.240.00
Bajío Largo	Eugenio R. Corrado	200	200	" 1.550.00
Casa Blanca	Concha Hermanos	104	54	" 860.00
San Ignacio	Manuel Cota	42	40	" 505.00
Duraznito	Serapio Cota	100	50	" 685.00
Jacumba	Elena Vda. de Denton	2.500	771	" 19.458.00
Valentín	Concha Hermanos	85	85	" 1.000.00
El Encinal	Francisco Demara	85	35	" 705.00
Nacho Huero	Dolores A. de Gallego	200	200	" 2.780.00
Javier	Manuel Downey	42	40	" 759.00
Lote 8	" "	20	20	" 500.00
El Compadre	Juan C. Espinoza	2.500	1.500	" 18.600.00
La Puerta	Ignacio Federico	170	100	" 1.500.00
Lote 3	" "	85	85	" 1.000.00
Lotes 16, 17 y 20....	Luis Félix	213	209	" 2.163.00
El Aguajito y Lote 7.....	Isidoro Flores	85	70	" 1.430.00

Vuelta

Nombre del Rancho o Granja	Nombre del propietario	Extensión en hectaras	Superficie susceptible de riego, en Hects.	Valor fiscal de la propiedad.
Cuchumá	Refugio L.Vda.Flores	42	42	\$ 465.00
San José	Victoria Galaz	43	43	" 645.00
Las Juntas	Remigio Garbani	85	85	" 2.000.00
Valle de Las Juntas.....	Lucía S.de Garbani	100	93	" 1.439.00
Aguaje Borregas	" " "	100	92	" 991.00
Laguna Seca	Angel González	400	400	" 4.150.00
Lote (9)	" "	42	42	" 847.00
Lote 4	Lerdo González	40	40	" 1.000.00
Sn. Juan de Dios.....	" "	1.000	1.000	" 5.000.00
Lote 28	Damon Dix Thing	42	42	" 1.000.00
Vallecito de la Tany....	Fidel Gastélum	100	100	" 1.150.00
Lote 31	Damon Dix Thing	41	41	" 1.000.00
Lote 30	Jorge Ibs	25	25	" 2.000.00
Tanamá	Juan N.Llanos	100	60	" 980.00
Lote 51	Sara Meison	42	42	" 640.00
Rosa Castilla	S " "	40	40	" 1.000.00
Tanamá	Carlos Maolis	13	13	" 300.00
Lote 43	María M.de Cota	27	27	" 373.00
Los Bateques	Gregorio Martínez	100	50	" 625.00
Lote 21	José A.Martínez	85	85	" 1.500.00
Lote 39	Concha Hermanos	30	30	" 300.00
La Puerta	Melendrez Bernardo	90	40	" 500.00
El Carrizo	Ignacio Melendrez	130	130	" 1.250.00
Lote 22	Felipe Ortega	42	35	" 540.00
El Pinal	L.Parma y A.Espinoza	500	300	" 3.000.00
San José	Rafael Platero	50	50	" 750.00
Frac.Lote 8	Irineo Romero	29	29	" 1.505.00
El Encinal	Gregorio Anchondo	50	45	" 1.175.00
El Carrizo	Eloisa Reimback	85	85	" 1.812.00
La Libertad	María R.de Adams	50	50	" 750.00
La Libertad	Aurelio Adams	50	50	" 500.00
Jacumun	Francisco, Juan y Elena Salazar.....	1.500	600	" 7.230.00
Japá	Ramón Salazar	94	94	" 1.410.00
Palo Gacho	Rufo Sandoval	500	500	" 5.000.00
San José	" "	85	85	" 1.281.00
Lote 26	Eulogia V.de Sandoval	21	21	" 320.00


Al frente.

Nombre del Rancho o Granja	Nombre del propietario.	Extensión en hectaras.	Superficie susceptible de riego, en Hectas.	Valor fiscal de la propiedad.
Lote 25	Antonio Sandoval	21	21	\$ 534.00
Lote 42	Roque S. Santana	50	50	" 550.00
Tanamé	Joaquín Verdugo	85	85	" 1,080.00
Jacujá	Teresa de López	202	152	" 2,165.00
Lote Tecate	Juan Trujillo	85	85	" 500.00
Lote 10	Rafael Valencia	9	9	" 1,035.00
Lote 10	Capracio Valencia	6	6	" 510.00
Agua Hechicera	Francisco Valenzuela	400	400	" 2,000.00
Javiel	" "	90	90	" 1,000.00
Lote 8	" "	9	9	" 324.00
Lote 54	" "	50	50	" 843.00
Lotes 12 y 13	Josefa M. Vda. Villagrana	80	12	" 755.00
Lote 5	Carlos Berstein	43	43	" 300.00
Lote 38	Eloisa S. de Agreda	36	36	" 300.00
Lote 52	Estrada Pedro	21	21	" 200.00
Lote 14	Ramón Contreras	47	47	" 500.00
Palmira	Pedro B. Estrada	100	75	" 1,050.00
Valle Pinos	Teresa de López	85	80	" 810.00
El Aguila	Joaquina M. de González	7	7	" 106.80
San José	" "	6	6	" 166.00
Nacho Huero	Alfredo Aguilar	85	85	" 1,135.00
Cañon de José Bell....	Cayetano Besosa	100	50	" 750.00
Lote 9	Angel González	43	32	" 848.00
Jacujá	Eufracio Santana	106	66	" 890.00
Lote 27	Manuel Vizcarra	21	21	" 470.00
Cañón de José Bell....	Cayetano Besosa	50	50	" 1,700.00
Agua Hechicera	Frank y Henry Burney	3,000	3,000	" 30,000.00
Lote 8	Ruperto Romero	12	12	" 399.00
Lote 8	Leonides Romero	2	2	" 300.00
Parte lote 8	Ponciano Downey	4	4	" 300.00
.....	Valentín Talamantes	28	28	" 605.00
El Patiesito	Melquiades Rivera	26	26	" 95.00
Agua Hechicera.	Frank H. Burns	1,000	1,000	" 8,000.00
Lote 78	Lerdo González	3	3	" 210.00

Sub-Recaudación de Rentas de Tecate, Baja Cfa., Octubre 28 de 1920.

El Sub-Recaudador,

J. Guasto



RECIBIDA
REGISTRO No.
7959.

A la sec II.
Remite los datos estadisticos a que se
refiere su oficio 3249 de 25 de oct pdo

RECAUDACION DE RENTAS DE

Tijuana.

NO.


992

Al C.

Tesorero General del Distrito,

Mexicali, B. Cal.

Como se sirve usted ordenar en su Superior oficio numero 3249 de 25 de octubre anterior, por duplicado adjunto a usted una relacion que especifica los nombres de los propietarios de ranchos o granjas en esta Seccion, el nombre de dichos ranchos, superficie de cada uno y valor. Igualmente remito a usted por duplicado una relacion que expresa el numero de hectaras que se cultivan en cada rancho.



Renuevo a usted mi atencion y respeto.

Sufragio Efectivo. No Reeleccion.

Tijuana, B. Cal., a 27 de diciembre de 1,920.

El Recaudador,

A la Sección de Empa-
lrecamiento, para sus e-
fectos.

El Tesorero General,

em.



L A C I O N que manifiesta la divicion por ranchos de la propiedad

"RUSTICA", en esta Seccion, con especificacion de propietarios, superficie y valer.


Propietarios.o poseedores.	Nombre del Rancho o granjas.	Superficie.	Valor fical
Dolores O. de Preciado.	Posa del Encino.	2,500.	25,000.00
Cia Rancho San Ysidro.	" " "	2,419.	24,190.00
Nieves Z. de Espinosa.	Rancho Matanuco.	84.	840.00
Valentin Elizalde.	" Cueros de Venado.	1,330.05.96.	13,300.00
Carlos E. Bernestein.	Frac " " "	100.	1,500.00
Estela Savin de Bolt.	" " " "	200.	1,000.00
Librada C. Vda. de Machado.	" " " "	500.	3,500.00
Jesus Torrescano.	" " " "	500.	4,000.00
Felipe Lopez.	" " " "	25.	500.00
Guadalupe Garcia.	Rancho Cerro Colorado.	500.	3,216.67
Tomas Garcia.	Predio La Granada.	350.	1,750.00
Elias Garcia.	" Hidalgo.	300.	1,500.00
Antonio Zazueta.	Rancho Pie de la Cuesta.	83.51.	835.10
Testamentaria de Ismael Sanchez.	Rancho El Monumento.	2,460.	12,300.00
Alberto Jausaud.	Frac. " "	40.5.	2,656.25
Alejandro Jausaud.	" " "	230.	14,375.00
Franck Henry Burns.	" " "	40.46.84.	800.00
Mrs. Ernesto Armando.	Predio Los Buenos.	378.	1,000.00
Victor R. Peyton.	Rancho San Ant. los Buenos	3,511.22.	21,067.32
Jesus Rodriguez.	" Canada de Saiz.	127.	635.00
Julian Rodriguez.	Frac Rancho La Jolla.	1,167.8.	7,006.80
Alejandro Savin.	" " La Jolla.	1,167.8.	7,006.80
Matiana M. Gilbert.	Rancho El Alamite.	175.07.	1,750.70
" " "	Terreno En el Retiro.	2.	25.00
" " "	Rancho El Carrizo.	1,060.	5,300.00
" " "	" El Refugio.	1,000.	5,000.00
" " "	Fraccion del Rancho de Valle de las Palmas.	5,266.83.	26,334.15
Librada C. Vda. de Machado.	Fraccion del Rancho de San Vicente de la Mesa Redonda.	1,006.	5,030.00
" " " "	Fraccion del Rancho de Santo Domingo.	404.67.	1,214.01
Luisa G. de Padilla. por Sucn. Pedro E. Gilbert.	Predio Buenos Aires en Rancho Santo Domingo.	1,505.	7,525.00
Domingo Gilbert.	" Santo Gomingo.	3,357.83.	23,504.81
Sucesion. de Manuel F. Machado.	Fraccion del Rancho el Rosarito.	1,931.17.	14,561.91
Serafina M. Vda. de Gilbert.	Fraccion de los Ranchos El Descanso, El Gato, y Mesa del Descanso.	1,605.14.25.	5,323.72
Jose del C. Machado.	Fraccion de los Ranchos El Descanso, El Gato, y Mesa del Descanso.	1609.	6,437.20
Juan Y. Machado.	Fraccion de los Ranchos El Descanso, El Gato y Mesa del Descanso.	2,413.96.36.	7,603.98
Felicidad M. de Gilbert.	Fraccion de los Ranchos El Descanso El Gato, y Mesa del Descanso.	1,609.30.31.	6,437.20
Angustia M. Rojo.	Fraccion de los Ranchos El Descanso, El Gato y Mesa del Descanso.	1,609.26.42.	6,437.04

a la vuelta.

Propietarios o poseedores.	Nombre del Rancho o granja.	Superficie.	Valor fiscal.
Juan B. Machado.	Fraccion de los Ranchos El Descanso, El Gato y mesa del Descanso.	1,617.30.30.	6,469.20.
Dancinger y Cia.	Fraccion del Rancho el Gato.	2,194.51.25.	6,583.53
" " "	Fraccion del Rancho el Descanso.	1,095.58.95.5/6.	4,382.36
" " "	Fraccion del Rancho -- Mesa del Descanso.	1,316.70.75.	4,608.48
Jose del C. Machado.	Fraccion del Rancho el Rosarito.	2,011.71.	20,111.71
Policarpio Machado.	Fraccion del Rancho el Rosarito.	49.42.	494.20
Juan Y. Machado.	Fraccion del Rancho El Rosarito.	643.72.38.	4,720.64
Delfina Ames.	Fraccion del Rancho El Rasarito.	80.	800.00
Sosario S. Machado de Mansir.	Fraccion del Rancho El Rosarito.	#50.	1,500.00
Sosario S. Machado de Mansir.	La mitad del Rancho El Rosarito.	9,655.85.	20,000.00
Danzinger y Cia.	Fraccion del Rancho El Rosarito.	14,758.73.36.2/3.	111,064.50
Ricardo Romero.	Rancho de Santa Clara.	3,511.20.	76,352.38
Francis Taft Edwards.	Fraccion del Rancho de San Ysidro.	259.	6,000.00
Cia. Rancho San Ysidro.	Una Faja terreno en Rancho San Ysidro.	1,005.	10,050.00
" " " "	Fraccion del Rancho El Morro.	1,383.40.	13,834.00
" " " "	Rancho El Refugio.	1,744.02.78.	17,442.78
El Morro Land Oil Co.	Fraccion del Rancho El Morro.	2,910.	29,100.00
Roumaldo Lucero.	Fraccion del Rancho de Tijuana.	11.33.	1,069.17
Zaragoza Invesment Co.	Fraccion del Predio Tijuana.	163.55.	19,886.20
Pacific Land Co.	Fraccion del Predio Tijuana.	208.62.	2,086.20
Testamnetria de Ignacio Arguello.	Fraccion del Rancho Tijuana.	7,254.62.	73,640.88
Jose Ramon Arguello.	Fraccion del Predio Tijuana.	518.8.	5,185.00
Refugio Arguello de Cuots.	Fraccion del Predio Tijuana.	492.2.	1,500.00
Juan Castillo.	Fraccion del Predio Tijuana.	30.	600.00
Luz O de Arguello.	Fraccion del Predio Tijuana.	148.52	898.10
Carmen Coffre.	Fraccion del Predio Tijuana.	1.72	300.00
Gertrudis Arguello de Gubbart.	Fraccion del Predio Tijuana.	144.42.	722.50
Cristobal Borunda.	Fraccion del Predio Tijuana.	80.	2,605.56
Francisco Arguello.	Fraccion del Predio Tijuana.	5.	416.67

Tijuana, Baja California a 23 de diciembre de 1920.

El Recaudador.

A handwritten signature in dark ink, appearing to be 'M. P. ...', written over the typed text 'El Recaudador.' The signature is stylized and somewhat illegible.

YAWWAY

BOND



LA C I O N que manifiesta la divicion por ranchos de la propiedad
 "RUSTICA", en esta Seccion, con especificacion de propietarios, superficie
 y valer.

Proprietarios.o poseedores.	Nombre del Rancho o granjas.	Superficie.	Valor fical
Delores O. de Preciado.	Posa del Encino.	2,500.	25,000.00
Cia Rancho San Ysidro.	" " "	2,419.	24,190.00
Nieves Z. de Espinosa.	Rancho Matanuco.	84.	840.00
Valentin Elizalde.	" Cueros de Venado.	1,330.05.96.	13,300.00
Carlos E. Bernestein.	Frac " " "	100.	1,500.00
Estela Savin de Bolt.	" " " "	200.	1,000.00
Librada C. Vda. de Machado.	" " " "	500.	3,500.00
Jesus Torrescano.	" " " "	500.	4,000.00
Felipe Lopez.	" " " "	25.	500.00
Guadalupe Garcia.	Rancho Cerro Colorado.	500.	3,216.67
Tomas Garcia.	Predio La Granada.	350.	1,750.00
Elias Garcia.	" Hidalgo.	300.	1,500.00
Antonio Zagueta.	Rancho Pie de la Cuesta.	83.51.	835.10
Testamentaria de Ismael Sanchez.	Rancho El Monumento.	2,460.	12,300.00
Alberto Jausaud.	Frac. " " "	40.5.	2,656.25
Alejandro Jausaud.	" " " "	230.	14,375.00
Franck Henry Burns.	" " " "	40.46.84.	800.00
Mrs. Ernesto Armando.	Predio Los Buenos.	378.	1,000.00
Victor R. Peyton.	Rancho San Ant. los Buenos	3,511.22.	21,067.32
Jesus Rodriguez.	" Canada de Saiz.	127.	635.00
Julian Rodriguez.	Frac Rancho La Jolla.	1,167.8.	7,006.80
Alejandro Savin.	" " La Jolla.	1,167.8.	7,006.80
Matiana M. Gilbert.	Rancho El Alamito.	175.07.	1,750.70
" " "	Terreno En el Retiro.	2.	25.00
" " "	Rancho El Carrizo.	1,060.	5,300.00
" " "	" El Refugio.	1,000.	5,000.00
" " "	Fraccion del Rancho de Valle de las Palmas.	5,266.89.	26,334.15
Librada C. Vda. de Machado.	Fraccion del Rancho de San Vicente de la Mesa Redonda.	1,006.	5,030.00
" " " "	Fraccion del Rancho de Santo Domingo.	404.67.	1,214.01
Luisa G. de Padilla. por Suca. Pedro E. Gilbert.	Predio Buenos Aires en Rancho Santo Domingo.	1,505.	7,525.00
Domingo Gilbert.	" Santo Domingo.	3,357.83.	23,504.81
Sucesion. de Manuel F. Machado.	Fraccion del Rancho el Rosarito.	1,931.17.	14,561.91
Serafina M. Vda. de Gilbert.	Fraccion de los Ranchos El Descanso, El Gato, y Mesa del Descanso.	1,605.14.25.	5,323.72
Jose del C. Machado.	Fraccion de los Ranchos El Descanso, El Gato, y Mesa del Descanso.	1609.	6,437.20
Juan Y. Machado.	Fraccion de los Ranchos El Descanso, El Gato y Mesa del Descanso.	2,413.96.36.	7,603.98
Felicidad M. de Gilbert.	Fraccion de los Ranchos El Descanso El Gato, y Mesa del Descanso.	1,609.30.31.	6,437.20
Angustia M. Rojo.	Fraccion de los Ranchos El Descanso, El Gato y Mesa del Descanso.	1,609.26.42.	6,437.04

a la vuelta.

Proprietarios o poseedores.	Nombre del Rancho o granja.	Superficie.	Valor fiscal.
Juan B. Machado.	Fraccion de los Ranchos El Descanso, El Gato y mesa del Descanso.	1,617.30.30.	6,469.20.
Dancinger y Cia.	Fraccion del Rancho el Gato.	2,194.51.25.	6,583.53
" " "	Fraccion del Rancho el Descanso.	1,095.58.95.5/6.	4,382.36
" " "	Fraccion del Rancho -- Mesa del Descanso.	1,316.70.75.	4,608.48
Jose del C. Machado.	Fraccion del Rancho el Rosarito.	2,011.71.	20,111.71
Policarpio Machado.	Fraccion del Rancho el Rosarito.	49.42.	494.20
Juan Y. Machado.	Fraccion del Rancho El Rosarito.	643.72.33.	4,720.64
Delfina Ames.	Fraccion del Rancho El Rosarito.	80.	800.00
Sosario S. Machado de Mansir.	Fraccion del Rancho El Rosarito.	450.	1,500.00
Sosario S. Machado de Mansir.	La mitad del Rancho El Rosarito.	9,655.85.	20,000.00
Danzinger y Cia.	Fraccion del Rancho El Rosarito.	14,758.73.36.2/3.	111,064.50
Ricardo Romero.	Rancho de Santa Clara.	3,511.20.	76,352.33
Francis Taft Edwards.	Fraccion del Rancho de San Ysidro.	259.	6,000.00
Cia. Rancho San Ysidro.	Una Faja terreno en Rancho San Ysidro.	1,005.	10,050.00
" " " "	Fraccion del Rancho El Morro.	1,383.40.	13,834.00
" " " "	Rancho El Refugio.	1,744.02.78.	17,442.78
El Morro Land Oil Co.	Fraccion del Rancho El Morro.	2,910.	29,100.00
Roumaldo Lacero.	Fraccion del Rancho de Tijuana.	11.33.	1,069.17
Zaragoza Investment Co.	Fraccion del Predio Tijuana.	163.55.	19,886.20
Pacific Land Co.	Fraccion del Predio Tijuana.	208.62.	2,086.20
Testamaneria de Ignacio Arguello.	Fraccion del Rancho Tijuana.	7,254.62.	73,640.88
Jose Ramon Arguello.	Fraccion del Predio Tijuana.	518.8.	5,185.00
Refugio Arguelle de Cuots.	Fraccion del Predio Tijuana.	492.2.	1,500.00
Juan Castillo.	Fraccion del Predio Tijuana.	30.	600.00
Luz O de Arguello.	Fraccion del Predio Tijuana.	148.52	898.10
Carmen Coffre.	Fraccion del Predio Tijuana.	1.72	300.00
Gertrudis Arguello de Gubbart.	Fraccion del Predio Tijuana.	144.42.	722.50
Cristobal Borunda.	Fraccion del Predio Tijuana.	80.	2,605.56
Francisco Arguello.	Fraccion del Predio Tijuana.	5.	416.67

Tijuana, Baja California a 23 de diciembre de 1920.

El Procurador

WILSON & B...



E L A C I O N que especifica el numero de hectaras que se dedican en los diferentes "Ranchos de esta Seccion", con exclusion de su rendimiento que no es posible apreciar, en la inteligencia de que todas las tierras que se expresan son de temporal.

Nombres de los Ranchos.	Maiz.	Frijol.	Trigo.	Cebada.	Papa.	Avena.
El Rosarito.	39.	138.	2.	250.		
Mesa de Tijuana.	50.	32.	216.	282.	2.	
El Descanso.	44.	56.	1.	34.		2.
El Gato.	27.	3.	10.	10.		
Los Buenos.	3.	2.	30.	5.		
El Monumento.	20.			250.		
Santo Domingo.	10.	3.	10.	35.	2.	
Valle de las Pamas.		1.	45.	34.		
El Carrizo.		6.		49.		
Alamo Bonito.	10.	10.	10.	10.		
San Ysidro.	4.	4.	5.	63.		
Poza del Encino.	37.	15.	15.	50.		
Pie de la Cuesta.	4.	2.				
Matanuco.				14.		
Cueros de Venado.	10.	10.		242.		
San Vicente Mesa Redonda.		2.		18.		
El Florido.	2.	1.1/2.		31.		
Cerro Colorado.			5.	25.		
Rancho Hidalgo.		5.	10.	20.		
Rancho La Granada.		20.	18.	12.		
El Refugio.	6.	3.	"	16.		

Tijuana, Baja California a 23 de diciembre de 1920.

El Recaudador.



R E L A C I O N que especifica el numero de hectaras que se dedican vivo en los diferentes "Ranchos de esta Seccion", con exclusion de su rendimiento que no es posible apreciar, en la inteligencia de que todas las tierras que se expresan son de temporal.

Nombres de los Ranchos.	Maiz.	Frijol.	Trigo.	Cebada.	Papa.	Avena.
El Rosarito.	39.	138.	2.	250.		
Mesa de Tijuana.	50.	32.	216.	282.	2.	
El Descanso.	44.	56.	1.	34.		2.
El Gato.	27.	3.	10.	10.		
Los Buenos.	3.	2.	30.	5.		
El Monumento.	20.			250.		
Santo Domingo.	10.	3.	10.	35.	2.	
Valle de las Pamas.		1.	45.	34.		
El Carrizo.		6.		49.		
Alamo Bonito.	10.	10.	10.	10.		
San Ysidro.	4.	4.	5.	63.		
Poza del Encino.	37.	15.	15.	50.		
Pie de la Cuesta.	4.	2.				
Matanuco.				14.		
Cueros de Venado.	10.	10.		242.		
San Vicente Mesa Redonda.		2.		18.		
El Florido.	2.	1.1/2.		31.		
Cerro Colorado.			5.	25.		
Rancho Hidalgo.		5.	10.	20.		
Rancho La Granada.		20.	18.	12.		
El Refugio.	6.	3.	"	16.		

Tijuana, Baja California a 23 de diciembre de 1920.

El Recaudador.



RECIBIDA
REGISTRO NO.
7245

Asunto: Remite noticia con datos sobre la Propiedad Rústica de esta Demarcación.

RECAUDACION DE RENTAS
DE

ENSENADA, B. CFA.

NO. 1656.

Al C.

Tesorero General del Distrito.

Mexicali, B. Cfa.

En cumplimiento de lo ordenado por esa Superioridad, en su respetable oficio número 3250, de fecha 25 de Octubre último, girado por la Sección Segunda, tengo el honor de remitir á usted, adjunto al presente, por duplicado, la noticia conteniendo los datos sobre la Propiedad Rústica de esta Demarcación que ha podido obtener esta Oficina.

Reitero á usted mi respetuosa consideración.

SUFRAGIO EFECTIVO. NO REELECCION.

Ensenada, Baja California, Noviembre 8 de 1920.

El Recaudador de Rentas,



A la Sección de Empadronamiento, para sus efectos.

El Tesorero General,

bp.

N O T I C I A que manifiesta los datos sobre la propiedad Rústica de esta demarcación, la cual se forma en cumplimiento de la orden número 3250 de la Tesorería General del Distrito de -
 fecha 25 del mes de Octubre próximo pasado:

Nombre de los Ranchos.	Ubicación	Nombre del Propietario.	Hectaras	Valor Fiscal.	Clase de terreno.	Cosechas.
Guadalupe.	Ensenada.	Colonia Rusa	5266.83	87333.33	De temporal	Trigo
Vella vista.	"	Luciana F. de Barré	2500.--	57455.00	" "	"
El Aguajito.	"	Suc. de E. Romero.	7022.44	35112.20	" "	Varios
San Antonio.	"	Juan Cappsoff.	1500.--	38000.00	" "	Trigo
Misión Vieja.	"	Francisco Crosthwaite.	2633.--	19802.00	Montes.	Pastoría
Huecos y Baldíos.	"	Suc. de H. Ochoa.	2095.33	26800.00	De temporal	Trigo
Matajanal.	"	Thom H. Grove.	2500.--	24775.00	Montes.	Pastoría
Vallecitos.	"	Francisco Andonaegui.	2500.--	267838.67	De temporal	Trigo
Manadero.	"	Victor Marsh.	1898.50	68120.00	" "	Frijol
Cañada del Trigo.	"	Leonides Gallardo.	2500.--	18666.67	" "	Trigo
Mogor.	"	Julián Gonzales.	2500.--	7116.67	Montes	Pastoría
Manadero.	"	W. R. Neel.	576.29	57107.53	De temporal	Frijol
Tigre.	"	Constant Dubuis.	472.99	11343.14	" "	Trigo
Cañón Hondo.	R. del Castillo	Higinio J. Ceseña.	2500.00	7618.00	" "	Maíz
Sangre de Cristo	"	Juan N. Melendrez.	2499.--	6974.00	Montes.	Pastoría
El Tularcito.	"	Salomé Murillo.	1755.--	7058.00	Montes.	"
Rancho Viejo.	"	Cia. Mex. de Terrenos.	2500.--	9900.00	"	"
Agua Caliente.	"	Juan Ramirez.	2500.--	6986.00	"	"
San Faustino.	"	Circle Bar Cattle Co.	2000.--	15000.00	Llanos.	"
San Juan de Dios.	"	Alberto Jaussand.	1250.--	3125.00	"	"
Ojos Negros.	"	Circle Bar Cattle Co.	5000.--	140400.00	"	"
Agua Caliente.	"	María P. de Barbachano	2500.--	6883.00	Montes.	"
Casa Verde.	"	Eugenio Corrado.	1500.--	12600.00	"	"
Bajío largo.	"	Eugenio N. Corrado.	1500.--	10350.00	"	"
Santa Clara.	El Alamo.	Vicenta Melendrez.	2500.--	8950.00	"	"
San Pablo.	"	Tomás Lamadrid.	2500.00	3910.00	"	"
Seis Valles.	"	R. A. Thomas.	15525.--	38812.50	"	"
Los Pocitos	"	Gregorio Loperena.	5000.--	12500.00	"	"
Pozo Gonzalez.	"	Gregorio Loperena.	639.--	5997.00	"	"
San Salvador.	"	Circle Bar Cattle Co.	2500.--	14044.88	"	"
La Grulla.	"	Ramona Mc Aleer.	2000.--	19300.00	"	"
San Jacinto.	"	Silvestre Armenta.	1250.--	1863.00	"	"
Las Cruces.	Santo Tomás.	Pedro Gutierrez.	607.--	812.50	"	"
Boca de la Playa	"	R. Amador.	1755.61	5000.00	"	"
Paredón Colorado	"	M. H. de Amador.	3500.--	6250.00	"	"

Sigue al frente.

Nombre de los R Ranchos.	Ubicación.	Nombre del propietario	Hectaras	Valor Fiscal.	Clase de terreno.	Cosechas.
----- Sigue del frente. -----						
Las Animas.	Santo Tomás.	Matilde Vda. de Shields.	2500.--	5834.00	Montes.	Pastoría.
Sn. Franciscquito.	"	Gabriel García.	2500.--	6550.00	"	"
San Jacinto.	"	Suc. de H. Ochoa.	625.--	2500.00	"	"
Agua Blanca.	"	Amalio Pompa.	255.80	6375.00	"	"
Paredón Colorado.	"	Adelina Amador.	2500.--	5000.00	"	"
San Telmo.	San Telmo.	Rufino Arce.	2197.--	15000.00	"	"
San José.	"	Vicente Arce.	2500.--	6250.00	"	"
S. Ant ^o del Mar.	"	Harry Johnson.	809.33	14000.00	"	"
San Rafael.	"	Vicente Rendón.	2500.00	6680.00	"	"
San Rafael abajo.	"	Vicente Acevedo.	2500.--	6680.00	"	"
La Calentura.	"	Herederos de Warner.	2500.--	6250.00	"	"
San Pedro Martir.	"	Suc. de R.R. Espinoza.	13333.33	33332.00	"	"
Santa Eulalia.	"	Cia Mex. de Terrenos.	2500.--	5050.00	"	"
Berrenda.	"	José Arce.	2500.--	6250.00	"	"
Dolores.	"	José Arce.	2500.--	6250.00	"	"
San José.	"	José Arce.	2500.--	6250.00	"	"

Ensenada, Baja California Noviembre 8 de 1920.

El Recaudador de Rentas,

J. Mayhew

N O T I C I A que manifiesta los datos sobre la propiedad Rústica de esta demarca-
ción, la cual se forma en cumplimiento de la orden número 3250 de la Tesorería General del Distrito de -
fecha 25 del mes de Octubre próximo pasado:

Nombre de los Ranchos.	Ubicación	Nombre del Propietario.	Hectaras	Valor Fiscal.	Clase de terreno.	Cosechas.
Guadalupe.	Ensenada.	Colonia Rusa	5266.83	87333.33	De temporal	Trigo
Vella vista.	"	Luciana F. de Barré	2500.--	57455.00	" "	"
El Aguajito.	"	Suc. de E. Romero.	7022.44	35112.20	" "	Varios
San Antonio.	"	Juan Cappsoff.	1500.--	38000.00	" "	Trigo
Misión Vieja.	"	Francisco Crosthwaite.	2633.--	19802.00	Montes.	Pastoría
Huecos y Baldías.	"	Suc. de H. Ochoa.	2095.33	26800.00	De temporal	Trigo
Matajanal.	"	Thom H. Grove.	2500.--	24775.00	Montes.	Pastoría
Vallecitos.	"	Francisco Andonaegui.	2500.--	267838.67	De temporal	Trigo
Maneadero.	"	Victor Marsh.	1898.50	68120.00	" "	Frijol
Cañada del Trigo.	"	Leonides Gallardo.	2500.--	18666.67	" "	Trigo
Mogor.	"	Julián Gonzales.	2500.--	7116.67	Montes	Pastoría
Maneadero.	"	W. R. Neel.	576.29	57107.53	De temporal	Frijol
Tigre.	"	Constant Dubuis.	472.99	11343.14	" "	Trigo
Cañón Hondo.	R. del Castillo	Higinio J. Ceseña.	2500.00	7618.00	" "	Maíz
Sangre de Cristo	"	Juan N. Melendrez.	2499.--	6974.00	Montes.	Pastoría
El Tularcito.	"	Salomé Murillo.	1755.--	7058.00	Montes.	"
Rancho Viejo.	"	Cia. Mex. de Terrenos.	2500.--	9900.00	"	"
Agua Caliente.	"	Juan Ramirez.	2500.--	6986.00	"	"
San Faustino.	"	Circle Bar Cattle Co.	2000.--	15000.00	Llanos.	"
San Juan de Dios.	"	Alberto Jausand.	1250.--	3125.00	"	"
Ojos Negros.	"	Circle Bar Cattle Co.	5000.--	140400.00	"	"
Agua Caliente.	"	María P. de Barbachano	2500.--	6883.00	Montes.	"
Asa Verde.	"	Eugenio Corrado.	1500.--	12600.00	"	"
Lajio largo.	"	Eugenio N. Corrado.	1500.--	10350.00	"	"
Santa Clara.	El Alamo.	Vicenta Melendrez.	2500.--	8950.00	"	"
San Pablo.	"	Tomás Lamadrid.	2500.00	3910.00	"	"
Seis Valles.	"	R. A. Thomas.	15525.--	38812.50	"	"
Los Pocitos	"	Gregorio Loperena.	5000.--	12500.00	"	"
Pozo Gonzalez.	"	Gregorio Loperena.	639.--	5997.00	"	"
San Salvador.	"	Circle Bar Cattle Co.	2500.--	14044.88	"	"
La Grulla.	"	Ramona Mc Aleer.	2000.--	19300.00	"	"
San Jacinto.	"	Silvestre Armenta.	1250.--	1863.00	"	"
Las Cruces.	Santo Tomás.	Pedro Gutierrez.	607.--	812.50	"	"
Boca de la Playa	"	R. Amador.	1755.61	5000.00	"	"
Paredón Colorado	"	M. H. de Amador.	3500.--	6250.00	"	"

Sigue al frente.

Nombre de los R Ranchos.	Ubicación.	Nombre del propietario	Hectaras	Valor Fiscal.	Clase de terreno.	Cosechas.
----- Sigue del frente. -----						
Las Animas.	Santo Tomás.	Matilde Vda. de Shields.	2500.--	5834.00	Montes.	Pastoría.
San Franciscoquito.	"	Gabriel García.	2500.--	6550.00	"	"
San Jacinto.	"	Suc. de H. Ochoa.	625.--	2500.00	"	"
Agua Blanca.	"	Amalio Pompa.	255.80	6375.00	"	"
Paredón Colorado.	"	Adelina Amador.	2500.--	5000.00	"	"
San Telmo.	San Telmo.	Rufino Arce.	2197.--	15000.00	"	"
San José.	"	Vicente Arce.	2500.--	6250.00	"	"
S. Ant ^o del Mar.	"	Harry Johnson.	809.33	14000.00	"	"
San Rafael.	"	Vicente Rendón.	2500.00	6680.00	"	"
San Rafael abajo.	"	Vicente Acevedo.	2500.--	6680.00	"	"
La Calentura.	"	Herederos de Warner.	2500.--	6250.00	"	"
San Pedro Martir.	"	Suc. de R.R. Espinoza.	13333.33	33333.00	"	"
Santa Eulalia.	"	Cia Mex. de Terrenos.	2500.--	5050.00	"	"
Berrenda.	"	José Arce.	2500.--	6250.00	"	"
Dolores.	"	José Arce.	2500.--	6250.00	"	"
San José.	"	José Arce.	2500.--	6250.00	"	"

Ensenada, Baja California Noviembre 8 de 1920.

El Recaudador de Rentas,

Maymuna B.