



1913.



EXPEDIENTE NUM *8* MES DE *Enero*

Sección *Terceera*

Secretaría *de Fomento*

EXTRACTO

*Comisión Especial Agraria de la
Cámara de Diputados.*

Solicita por conducto de la Lic. de Fomento

datos respecto de este Distrito.

3/8



DEPARTAMENTO
DE
ECONOMÍA Y ESTADÍSTICA AGRÍCOLA

Numero 6631

DIRECCION GENERAL
DE
AGRICULTURA

El Sr. Lic. José González Rubio, Diputado al Congreso de la Unión y Miembro de la Comisión Especial Agraria de la Cámara de Diputados, se ha dirigido a esta Secretaría solicitando que por conducto de la misma se pidan al Gobierno de ese Estado al digno cargo de Ud. los siguientes datos:

1º.-¿ Qué número de predios existen en cada Estado, que tengan una extensión mayor de cinco sitios.

2º.-Cuál es el uso a que se destinan principalmente los terrenos que tengan una extensión mayor a la que se determina en el anterior inciso?. En caso negativo, determinar si no tienen o no se destinan á ningún uso.

3º.-Determinar aproximadamente a que distancia de las vías ferreas, se encuentran dichos terrenos, o cuales son las vías de comunicación más próximas?.

Lo que me honro en comunicar á Ud. suplicándole se sirva proporcionar a esta Secretaría, los datos expresados a la mayor brevedad posible.

Reitero á Ud. las protestas de mi distinguida y atenta consideración.

México, Diciembre 23 de 1912.

P. A. d. S. S.
El Subsecretario
José G. González



*Inscribase
en Director de
Contribuciones
Directas en salidas
de Fidei data y en
su oportunidad pídase la
noticia*

Al C. Jefe Político del Distrito Norte de la Baja California

Ensenada.-

Eco.

J.B./LTR.

3/a.

La Secretaría de Fomento, Colonización e Industria, en oficio número 6631, girado por la Dirección General de Agricultura, Departamento de Economía y Estadística Agrícola, con fecha 23 de Diciembre último, dice a esta Jefatura lo siguiente:

"El Señor Lic. José González Rubio, Diputado al Congreso de la Unión y Miembro de la Comisión Especial Agraria de la Cámara de Diputados, se ha dirigido a esta Secretaría solicitando que por conducto de la misma se pidan al Gobierno de ese Estado al signo cargo de usted los siguientes datos: -1/o. ¿Qué número de predios existen en cada Estado, que tengan una extensión mayor de cinco sitios? -2/o. ¿Cuál es el uso a que se destinan principalmente los terrenos que tengan una extensión mayor a la que se determina en el anterior inciso? En caso negativo, determinar si no tienen o no se destinan a ningún uso. -3/o. Determinar aproximadamente a que distancia de las vías férreas, se encuentran dichos terrenos, o cuales son las vías de comunicación más próximas. Lo que me honro en comunicar a usted suplicándole se sirva proporcionar a esta Secretaría, los datos expresados a la mayor brevedad posible."

Y tengo el honor de transcribirle a usted, suplicándole se sirva proporcionar a este Gobierno los datos a que se refiere la inserción anterior.

Reitero a usted las seguridades de mi atenta consideración.


Libertad y Constitución.

Insouza, 7, Cal. Veracruz de 1911.

El Jefe del Oficio Enteroño,

Al Director de Contribuciones Directas.

Presente.



DEMARCACION NORTE.

BAJA CALIFORNIA.

Número 194



Se recibió en esta Dirección de Contribuciones el atento oficio de esa Jefatura Política No 1 de fecha 6 de los corrientes en que se sirve transcribir el que le dirigió la Dirección General de Agricultura solicitando se le ministren los datos relativos al número de predios existentes en este Distrito con una extensión de mas de cinco sitios, uso a que se destinan, determinando distancias y vias de comunicacion.

En contestación remito a Uds. original el informe que sobre dichos puntos rindió el Empadronador Perito Valuador de esta Dirección de Contribuciones.

Protesto a usted mi atenta consideración.

Ensenada B. Cal. Enero 10 de 1913.

EL DIRECTOR,


A. J. Lardo

*Rbo: dando las gracias.
Transcribirse a la
Sra. de Fomento
acompañándole la
noticia original
(de la cual se dejan copia
en el expediente) en cum-
plimiento de lo dispuesto
en su atto oficio No 6631 que
por la Dirección General de Agricultura,
Departamento de Economía y Fomento Agrícola,
en fecha 23 de Dto pasado.*

Con un anexo

Al Jefe Político.

Presente.



"Ensenada Enero 10 de 1913. = En cumplimiento del acuerdo contenido en el Oficio Núm. I, girado por la Sección 3a. del Gobierno Político del Distrito y dirigido a esa Dirección, tengo el honor de informar a Ud. sobre los puntos a que se contraí dicha nota, como sigue: = En el Distrito existen (9) nueve Predios con superficie mayor de 5 sitios o sean de más de 12.500 hectaras cada uno repartidos en la siguiente forma: = Compañía Mexicana de Terrenos y Colonización Limitada, posee 2.015.565 hectaras, localizadas desde el paralelo 28° Lat. Norte hasta la Línea Divisoria con los Estados Unidos de América, sin contar en esta superficie gran número de Predios que posee menores de 5 cinco Sitios de area. Estos terrenos los tiene arrendados en parte a distintas personas los que los destinan principalmente a la cría de ganados y muy pocos para la agricultura. En la Frontera pasa por una parte de estos terrenos la vía férrea que está en construcción conocida por la Concesión del Sr. John D. Spreckels o San Diego & Arizona Railway. = Rancho Seis Valles con area de 15,525 hectaras, propiedad del Sr. R. A. Thomas ubicado en la Sección Municipal de El Alamo. El propietario lo tiene arrendado al Sr. Newton House quien lo usa para el principal objeto de pastear y criar ganados. Este rancho dista hacia el Este 52 kilometros del embarcadero de San Ysidro en la costa del Pacífico y las únicas vías de comunicación es por camino carretero. = Sociedad de Yrrigación y Terrenos de la Baja California S. A. = Esta Compañía posee 33,950,73 hectas. de terrenos en la Sección Municipal de Mexicali colindando con la Línea Divisoria y desde los márgenes del Río Colorado hasta el monumento Núm, 222 de la Línea Divisoria, los terrenos los tiene destinados en parte a la Agricultura y Colonización con grandes obras de Yrrigación pasando por parte de estos terrenos la vía ferrea Inter-California. = Guillermo Andrade, propietario de los Predios denominados: = Los Algodones con superficie de 19.311.71 Hects.

San Felipe con superficie de 12.500 "

Márgenes del Río Colorado 43.777.44 "

Ubicados en la Sección Municipal de Mexicali. El primero y el último sitan en la márgenes de Río Colorado, contienen obras de Y-

###rri-gación con aguas del ya mencionado Río, destinadas para la Agricultura y cría de ganados y pasa por dichos terrenos la vía férrea Inter-California. Con respecto al Rancho de San Felipe éste está situado en el lugar conocido por el Puerto de San Felipe en el Golfo de Cortés o California el único uso que tiene es la pastoría y cría de ganados. Las vías de comunicación son por mar, y existe un camino carretero desde este puerto de Ensenada hasta San Felipe.= Compañía Mexicana de Terrenos del Río Colorado.= Esta Compañía posee 67.102 Hects. de terreno en la Sección Municipal de Mexicali con grandes obras de Yrrigación con aguas del Río Colorado, destinados principalmente para la agricultura, pastoría y cría de ganados, pasa por ellos el Ferro-carril Inter-California.= Hill Merritt. Borel y Bihler= Poseen una area de 48,298 Hects.= Button, Hill, Bihler y Merritt= Poseen un area de 80,000 Hects.= Estas propiedades están ubicadas en la Sección Municipal de Mexicali sobre las márgenes del Río Colorado, pasa por parte de estos Bredios las obras de Yrrigación del Río Colorado y el Ferro-Carril Inter-California: Están destinados principalmente para la pastoría de ganados.= Rancho San Pedro Mártir contiene 13,333.33 Hects. empadronado a nombre de la Sucesión de R. R. Espinosa y en litigio con la Cia. Mexicana de Terrenos y Colonización Limitada, sita en la Sección Municipal de San Telmo, y sobre la Sierra, parte Oeste de San Pedro Martir; su uso es principalmente para la cría y pastoría de ganados, tiene varias cascadas y caídas de agua que podrían utilizarse para fuerza motriz y riego de los valles y terrenos de primera que hay en las inmediaciones del Puerto de San Quintín sobre el Pacífico, varios de los arroyos de este rancho contienen el pescado llamado Trucha o Wilson trout lo que comprueba que estas aguas son permanentes: Las únicas vías de comunicación son veredas para animales de carga.= Rancho El Rosarito contiene 19,311.71 Hects, de la propiedad de los herederos del finado Joaquín Machado; Sita en la Sección Municipal de Tijuana, a unos 12 kilómetros S.O. del Pueblo de Tijuana y con frente sobre el Océano Pacífico, contiene poco terreno de agricultura siendo el principal uso pasteo y cría de ganados, las vías de comunicación es por camino carretero.= Con lo que concluyo el presente.= Reitero a Ud. mi atenta consideración.= El Empadronador Perito Valuador.= D. Goldbaum.=

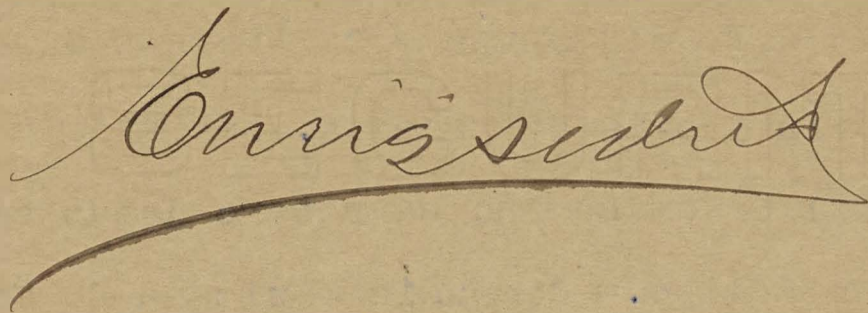
###

~~###~~Rúbrica.= Al Co. Director de Contribuciones.=Presente.-"

Es copia sacada de su original que certifico.-

Ensenada, B. Cal. Enero 21 de 1913.-

El Secretario Interino.

A handwritten signature in dark ink, appearing to read "Onis...". The signature is written in a cursive style and is underlined with a long, sweeping stroke.

Vo. Bo.

El Jefe Político Interino.

26

3a.

Con el atento oficio de usted número 194, de fecha 10 de los corrientes, se recibió en este Gobierno, original, el informe rendido a esa Dirección de su digno cargo, por el Empadronador Perito Valuador, relativo al número de predios existentes en este Distrito con una extensión de más de cinco sitios, uso a que se destinan, determinando distancias y vías de comunicación, cuyos datos solicitó la Secretaría de Fomento.

Al dar a usted las gracias por el envío del documento de que se trata, le reitero las seguridades de mi atenta consideración.

Libertad y Constitución.

Ensenada, B.C., 21 de enero de 1913.

El Jefe Político interino,



Al Director de Contribuciones,

E.G.G.

Presente.

27

3a.

La Dirección de Contribuciones de este Distrito, en oficio número 194 de fecha 10 de los corrientes, dice a este Gobierno, lo que sigue:

" Se recibió en esta Dirección de Contribuciones el atento oficio de esa Jefatura Política número 1 de fecha 6 de los corrientes en que se sirve transcribir el que le dirigió la Dirección General de Agricultura solicitando se le ministren los datos relativos al número de predios existentes en este Distrito con una extensión de más de cinco sitios, uso a que se destinan, determinando distancias y vías de comunicación. - En contestación remito a usted original el informe que sobre dichos puntos rindió el Empeñador Perito Valuador de esta Dirección de Contribuciones."

Y tengo la honra de transcribirlo a esa Secretaría del recibo cargo de usted, acompañándole original el informe de que se trata, como resultado de su atento oficio relativo número -- 6631, girado por la Dirección General de Agricultura, Departamento de Economía y Estadística Agrícola, con fecha 23 de diciembre próximo pasado.

Renuevo a usted las seguridades de mi atento y distinguida consideración.

Libertad y Constitución.

Ensenada, B.C., 21 de enero de 1913.

El Jefe Político interino,



Al C. Secretario de Fomento,



DEPARTAMENTO
DE
ECONOMÍA Y ESTADÍSTICA AGRÍCOLA

Número 7563

DIRECCION GENERAL
DE
AGRICULTURA

A solicitud del señor licenciado José González Rubio, Diputado al Congreso de la Unión y miembro de la Comisión Especial Agraria de la Cámara de Diputados, suplico a Ud. se sirva proporcionar a esta Secretaría, para uso del mismo señor González Rubio, el siguiente dato:

¿Cuál es la extensión media de las haciendas ubicadas en ese Territorio?

Reitero a Ud. las protestas de mi atenta y distinguida consideración.

México, Enero 16 de 1913.

P. A. d. S. P.

El Subsecretario

José G. Ruberg



*Transcribo al
Director de Con-
tribuciones Directas
explicándole el
envío de tales datos.
a fin de poder abse-
guir el fste. oficio.*

Al C. Jefe Político del Distrito Norte de la Baja Califor-
nia.

Ensenada.

Econ. JB/LTR.

38

3a.

La Secretaría de Estado y del Despacho de Fomento, Colonización e Industria, en oficio número 7563, girado por el Departamento de Economía y Estadística Agrícola de la Dirección General de Agricultura, con fecha 16 de los corrientes, dice a este Gobierno, lo que sigue:

"A solicitud del señor Licenciado José González Rubio, Diputado al Congreso de la Unión y miembro de la Comisión Especial Agraria de la Cámara de Diputados, suplico a usted se sirva proporcionar a esta Secretaría, para uso del mismo señor González Rubio, el siguiente dato: -¿Cuál es la extensión media de las haciendas en ese Territorio.?"

Y tengo la honra de transcribirlo a usted suplicándole atentamente se sirva suministrar a esta Oficina los datos a que se contrae el preinserto oficio, a fin de poder obsequiar la solicitud de la Secretaría de Fomento.

Reitero a usted las seguridades de mi atenta consideración.

Libertad y Constitución.

Ensenada, B.C., 28 de enero de 1913.

El Jefe Político,



Al Director de Contribuciones Directas,

Presente.



DEMARCACION NORTE.

BAJA CALIFORNIA.

Número 213.

%%%%%%%%%

Se recibió en esta Dirección de Contribuciones el atento oficio de esa Jefatura Política número 38 de fecha 28 de Enero ppdo. en que se sirve transcribir el el que le dirigió la Secretaría de Fomento, Colonización e Industria solicitando se le ministren los datos referentes a la extensión media de los ranchos y haciendas en este Territorio.

En contestación remito a usted la lista que sobre dichos puntos formó el Empadronador Perito Valuador de esta Dirección de Contribuciones.

Protesto a usted mi atenta consideración

Ensenada, Baja Cal. Febrero 8 de 1913.

EL DIRECTOR,

A. J. Pardo



Con inserción de este oficio remitiré copia de la lista anexa, a la Srta. Fomento, como resultado de su alto oficio No 4563 girado por el Depto de Economía y Estadística Agrícola de la Dirección Genl de Agricultura con fecha 16 de Enero ppdo. Acútese rdo. dando las gracias.

Al C. Jefe Político.

C.A.

Presente.

Lista de las Haciendas y Ranchos Empadronados en esta Direccion de Contribuciones y que tienen una extension de mas de 100 hectaras, con especificacion de dos nombres de las fincas, propietarios y extension de cada una de ellas en las diferentes Secciones Municipal de Ensenada, Distrito Norte de la Baja California.

Seccion de Ensenada.		Hectaras
F.Crostwaite.	San Miguel o Mision Vieja.En litigio--	7.500
E.Gilbert	Valle de las Palmas	1.000
Cia Mex.de Terrenos y Col,Ltda.	El Veladero	300
" " " "	" " " Terrenos que posee desde el 28 lat Norte hasta la Linea Divisoria entre los E.U.A.	2.015.565
Mary E.Bennett	Colonia Carlos Pacheco	950
Colonia Russa	Mision Guadalupe	5.394
E.Romero	Aguaquito y El Gallo	6.857
" "	San Antonio de las Minas	1.695
Luz R.de Lopez	Frac, " " " " "	804
F.Crosthwaite	Santa Rosa	1.200
Herederos Crosthwaite	Mision Vieja	5.266
H.Ochoa	Huecos y Baldios Sn Marcos	2.095
W.W.Bruce y T.Grove	Matajanal	2.500
T.H.Grove	Frac,de Matajanal	969
Constant Debuis	" en Huecos y Baldios y Tigre	473
Intestado de Dna Dolores de Cheatham	San Marcos parte de Huecos y Baldios	1.488
F.Andonaegui	Vallecitos	5.266
Victor Marsh y H.Reid,Frac, de Punta Banda		1.898
Walter Nordhoff	Punta Banda y Maximinos	11.231
J.Amac	Canada del Trigo	2.500
R.Stephens	Frac,de Huecos y Baldios	853
G.Ryerson	Rancho Ytalia	1.200
Ventura Ensenada Land Co,S.A.	Manadero y San Carlos	543
Josefa C.de Eaton	Frac, de Punta Banda	120
H.Ochoa.	" " " "	240
P.Martinez Lopez	" " " "	150

Seccion de Tijuana.

Cia, Rancho San Ysidro	San Ysidro Ajolojol	6.726
J.Arguello	Frac,Rancho Tijuana	571
J.Arguello per Zamoranos	" " "	594
Ramon Arguello	" " "	602
J.Arguello, albacea,	" " "	7.255
Test, de F.Arguello	" " "	623
R.Arguello de Coutts y G.de Hubbard	" " "	310
Luz Arguello y herederos	" " "	438
F.Boronda	" " "	203
Joaquin Machado y herederos,	El Rosarito	19.312
Martin Elizaldi	Cueros de Venado	1.744
F.Machado	San Vicente de la Mesa Redonda	1.006
Francis Taft Edwards	Frac, de Jesus Maria	259
J.D.Machado por M.S.Machado	Mision del Descanso	5.266
Domingo Gilbert	Santo Domingo	2.228
F.F.Machado	Frac, Santo Domingo	404
Antonio Uback	" de San Ysidro Ajolojol	3.548
Test, de Ysmael Sanchez	El Monumento	2.460
Dolores O.de Preciado	Poza del Encino	2.500
Ernesto Armando	Los Buenos	378
Jose de Gracia Yorba	El Morro	2.500
E.D.Burns	Agua Hechicera	2.500
Julian Rodriguez	La Joya	2.334
J.A.Brum y Wm Dickey	Jesus Maria, Este de Tijuana	2.910
J.N.Peyton	San Antonio de los Buenos	3.511
G.Garcia	Cerro Colorado	500
B.Melendrez	Frac, de Tijuana	1.005
Cia del Rancho de San Ysidro, S.A en la Sec de Tijuana		1.383
Test, de Emos T.Gilbert	Frac, de Valle de las Palmas	3.511
Matiana M.Gilbert	" " " " " "	1.755
	Frac, de El Refugio	1.000
	El Carrisito	900
	El Carriso y Alamo Bonito	213
Sucesion de J.Machado	Ranchos El Gato y Mesa del Descanso	14.044

Seccion de Tecate-----

Ignacio Federico	Lotes Nums 2y3 Colonia	255
Luz M.de Ortega	" 18.19.22 y 24	170
Jose de Gracia Felix	" 14.17.y 20	213
Alberto Arguilez	Las Juntas.La Salada.Los Sauces	1.721
Maria R.de Adams	Neji	2.500
Cia Mex,de Terr.y Col, Lmtda,	Rancho El Topo	2.500
Ramon Salazar	Japa y lotes 5 y 11 de la Colonia	227
Francisco Salazar	Jacomul	240
Test,de Guillermo Denton	Jacume	2.500
Francisco Valenzuela	Frac,de Agua Hechicera	400
Agustin Heck	Frac,de Neji	308
Test de Jose Anto Lopez	Jaquin	202

Ademas de las propiedades antesdichas,hay titulados 45 lotes en la Colonia de Tecate marcados hasta el Num 54 conteniendo estas una extension media de 49.hectaras por cada lote ,todos ocupados actualmente,y dedicados a la agricultura y cria de ganados,Esta Colonia sita en la Frontera y contiene una superficie total de 35.112.20 treinta y cinco mil ciento doce hectaras veinte areas, y una quinta parte es utilizable para la agricultura,el resto para la cria de ganados,contiene varios arroyos con aguas permanantes, la esquina N.E. es el Monumento Num 239 de la linea Divisoria entre Mexico y Los Estados Unidos Americanos y la N.O.en las inmediaciones del Monumento Num 247 de la misma linea Divisoria.

----- Seccion del Real del Castillo-----

H.J.de Cesena	Rancho Canon Hondo	2.500
Juan Ortega	Sangre de Cristo	2.499
Matiana Murillo	San Antonio Murillos	1.755
Salome Murillo de Melendrez	El Tularcito	1.756
Gregorio Marconi	Agua Caliente	600
E.Corado	Casa Verde	2.520
Cia Mex de Terr y Col Lmtda	Rancho Viejo de Yorba	5.000
Antonio Damas	Rancho Valdez	1.000
Test, de R.Serrano	Santa Clara	3.511
Juan Ramirez	Agua Caliente de San Carlos	2.500
Tomas Lamadrid	Ejidos del Real del Castillo	179
Angel Dominigoni	Franco de Las Flores	1.179
R.H.Benton	San Faustino	2.500
Alberto M.Jaussand	San Juan de Dios	1.250
J.Moorkens	En el Arroyo de San Rafael	318
Newton House	Ejidos del Real del Castillo	160

----- Seccion de El Alamo-----

Vicenta Melendrez	Rancho Santa Clara	2.500
Juan Melendrez	San Salvador	2.500
Tomas Lamadrid	5/8 partes de San Pablo	1.562
Sara C.Vda de Miramon	2/8 de San Pablo	625
Ramon Espinoza	1/8 de San Pablo	312
Cia Mex de Terr y Col, Lmtda,	Rancho San Joachin	2.500
	Rancho La Cienega	2.500
	El Arrastradero	2.500
Manuel Alvarez	Frac, del Valle de la Trinidad	2.500
E.Peralta	El Florido	500
Herederos de Warner	Valle de la Trinidad	2.500
Juan y Gregorio Loperena	Los Pocitos	5.000
	Pozo Gonzalez y La Cienega	639
R.A.Thomas	Rancho Seis Valles	15.525

 ----- Seccion de Mexicali -----

Hill, Merritt, Borrel y Bihler.	Terrenos en las margenes del	128.295
Buttón, Hill, Bihler y Merritt	Rio Colorado	
Mex, Colorado River Land Co	" "	67.102
Gmo Andrade	" "	56.277
" "	Los Algodones	19.311
Soc, de Yrrig, y Terrenos	Valle de Mexicali	33.950
Emilio Acebedo	Margenes del Rio Colorado	2.500
Signal Land and Cattle Co	Oeste de Mexicali	4.046
A.J. Flores	Pueblo de Mexicali	169
Col, Riv, Live Stock Co	Valle de Mexicali	3.231
Cia Ranchera de la Bja Cfa, S.A.	Oeste de Mexicali	1.376
Mexicali Agricultural Co	Valle de Mexicali	162
L.E. Sinclair y Socio	S.O. de Mexicali	296
R. Burhans	Oeste de " "	162
Rumaldo Ocoa	Este de Mexicali, Colonia Num L	106
Mexicali Farm Stock Co, S.A.	Valle de Mexicali	223
Ymperial Valley Land and Yrrig		
Co, of Lower California	Frac de La Hechicera	6.475
Imperial Devl Co, S.A.	" " " "	6.475
The Cotton Land Co. S.A.	Valle de Mexicali	967
Suc, de Gmo Denton	Frac de Los Algodones	585

----- Seccion de Calmalli -----

Test de Jose R. Villavicencio	Ranchos, San Sebastian, San Pedro,	
	Purificacion, Guadalupe y San Miguel.	2.500
	El Rancho	2.500
Fidel Villavicencio	El Paraiso	1.775
Cia Mex, de Terr, y Col, Ltda	Jaraguay	2.500
Bernardino Lucero	Compostela	1.775
Rmiliano Ybarra	Las Palomas	2.500
Manuel Riveroll	San Javier	7.500
Cruz Villavicencio	El Aguaje	1.775

----- Seccion de Santo Tomas -----

Test, de Pedro Lopez	Frac, de La Grulla	360
Ramona S. de Mac Alær	" " " "	2.000
E. Romero	El Pueblito	518
Andonaegui y Ormart	Los Dolores	140
B.M. de Moreno	Guadalupe de los Rios	128
Josefa C. de Eaton	San Francisquito y Pueblito	187
Arcadio Armenta	Agua Blanca	2.550
Luz A de Garaizar y R. Amador	Boca de la Playa	1.755
M.M. de Amador	Paredon Colorado	2.500
Teresa Tanehill	Las Animas	2.500
Gabriel Garcia	San Francisquito	2.500
Jesus G. Mendoza	Rancho Viejo	2.500
H. Ochoa	1/2 Norte de San Jacinto	625
Silvestre Armenta	1/2 de San Jacinto	625
Simon Villarino	Frac de San Miguel Arcangel	150

----- Seccin de San Telmo -----

Rufino Arce	San Telmo	2.197
Ysabel Zerëga	Frac, de San Talmo	1.294
Justo Arce	San Pedro Martir	1.666
Refugio y Vicenta Arce	Ranco San Jose	2.500
Test de Harry Johnson	Collnett	971
	San Antonio del Mar	809
R.Q. Butterfield	Arroyo Seco	245
Wm. Jolliff	Frac de San Rafael	570
Vicenta Acebedo	San Rafael Abajo	2.500
V. Warner	El Salado	500
Herederos de Warner	La Calentura	2.500
Cia Mex de Terr y Col, Lmta	Santa Eulalia	2.500
Suc, de R.R. Espinoza	San Pedro Martir	13.333
	Mision Santo Domingo	2.187
Jose Marron	Frac " " "	312

-----Seccion de San Quintin -----

R.Stephens.	Rancho San Ramon	5.000
	Fracciones en Santa Maria	474
	Frac, en Santo Domingo	312
R.Butterfield	Frac, en Santa Maria	591
Intestado de F.B.Henslowe	" " " " "	125
Rito Ortiz	El Socorro	103
Elvira S.Taylor	Frac de Santa Maria	753
Royal McRea	" " " "	327
The Mex, Land y Fiber Co S.A.	Salto de las pozas de La Grulla,	512

-----Seccion de El Rosario -----

Domingo Duarte	El Portezuelo	2.600
P.Espinoza	San Vicente	1.264
Geo Fellows	El Marmol	2.000
H.G.Gwyn	Agua Amarga	200
Santa Catarina Devl Co S.A.	Canon de Santa Catarina	3.061
Jose del Carmen Espinoza	San Juan de Dios del Sur	1755

En esaa Seccion se encuentra la Ex-Mision del Rosario, ocupado los terrenos adyacentes en porciones pequenas de 2 hecets hasta 25 hecets, y en la vega del Arroyo, siendo de regadio estas tierras, las cosechas principales es el Frijol, Maiz, Trigo, Pasto de cebada, Legumbres, Papas, Frutas de varias clases y es el lugar mas habitado de las Secciones foraneas,

3/a.

57.

El Director de Contribuciones de este puerto en oficio número 213, fechado el día de hoy dice a esta Jefatura Política lo siguiente:

"Se recibió en esta Dirección de Contribuciones el atento oficio de esa Jefatura Política número 38 de fecha 28 de Enero próximo pasado en que se sirve transcribir el que le dirigió la Secretaría de Fomento, Colonización e Industria solicitando se le ministren los datos referentes a la extensión media de los ranchos y haciendas en este Territorio.—En contestación remito a usted la lista que sobre dichos puntos formó el Empadronador Perito Valuador de esta Dirección de Contribuciones."

Y tengo el honor de transcribirlo a usted como resultado de su muy atento oficio número 7563, girado por el Departamento de Economía y Estadística Agrícola de la Dirección General de Agricultura, con fecha 16 de Enero último y permitiéndome remitir adjunta una copia de la lista de los ranchos y haciendas a que se refiere la anterior inserción.

Protesto a usted las seguridades de mi atenta y respetuosa consideración.

Libertad y Constitución.

Ensenada, B. Cal. Febrero 8 de 1913.

El Jefe Político,

Al Secretario de Fomento, Colonización e Industria.

México, D.F.

58

S/a.

Con el atento oficio de usted número 213, fechado el día de hoy, se recibió en esta Jefatura Política la lista de las haciendas y ranchos empadronados en esa Dirección de su merecido cargo y que tienen una extensión de más de cien hectáras, con especificación de los nombres de las fincas, propietarios y extensión de cada una de ellas.

Al dar a usted las gracias por dicho envío, me es grato reiterarle las seguridades de mi muy atenta consideración.

Libertad y Constitución.

Ensenada, B. Cal. Febrero 8 de 1913.

El Jefe Político,

Al Director de Contribuciones.

Presente.

3/8



SECCION 1ª

Recibo, registro y distribución
de correspondencia

Hoy se recibió en esta Sección y queda registrado
bajo el número 4488 libro número 10
de Economía de la Dirección Gral de Agricultura de
esta Secretaría, el oficio de Usted fecha 21
del actual, en el que inserta la nota de la Dirección de
contribuciones de ese Distrito que remite un informe so-
bre los predios existentes en ese Territorio.

Y lo comunico a Usted para su conocimiento.

México, enero 31 de 1913.

EL OFICIAL ENCARGADO DE LA SECCION 1ª,
M. M. OLIVARES.



[Handwritten signature]

Al C. Jefe Político del Territorio de la Baja Cal.

F.B.

Ensenada.



DEPARTAMENTO
DE
ECONOMÍA Y ESTADÍSTICA AGRÍCOLA

Número

8879

DIRECCION GENERAL
DE
AGRICULTURA

Se recibió en esta Secretaría el oficio de usted número 57 de fecha 8 del mes próximo pasado, girado por la Sección 2a., al cual adjunta el informe rendido por la Dirección de Contribuciones, acerca del número de predios existentes en ese Distrito.

Reitero a usted mi atenta consideración.

México, Marzo 1° de 1913.

P. A. d. S. S.

El Subsecretario,

Jose L. Aguirre



Apertur

Al señor Jefe Político del Distrito Norte de la Baja California.

Ensenada.

Econ. MME/LOP.

B. Cal.