

N.º 1.

Directorio de Contribuciones

Manifestacion que hace el suscrito ante la oficina Municipal recaudadora de este lugar, para el pago de contribuciones, conforme a la Ley de 8 de Abril de 1885.

Nombre del propietario.	Valores.			Nombre y ubicacion.	Extension.	Finca colindantes.	
	De la finca.	De los llenos.	Total.			Nombre que tiene.	Nombre del dueño.
L. H. Gaskill							
3. carros		100.00					
16. Centos		80.00					
500. Ganado vacuno		4000.00					
30 " Caballeros		300.00	4480.00	En el Rancho conocido por nombre de San Isabel propiedad de la Cia Mex de Terrenos y Colonizacion a quien tengo arrendado los pastos		Rancho de la Piedad al Sur	N. Rabago
						Rancho de Laguna al Norte	Cia Mex de Terrenos y Colonizacion
				Ensenada Baja Cal. Mexico	1894		
				L. H. Gaskill			

Debe entenderse por valor de la finca el de los edificios, oficinas, tierras, bosques, aguas, arboles frutales, plantas, magueves; y el de los llenos, el ganado carros, arados y demas aperos e instrumentos de la branza.

# quincación

Contribución sobre valores de predios rústicos  
Valor de los terrenos \$4480<sup>00</sup>

2<sup>45</sup> al millar anual \$4480<sup>00</sup> \$12.<sup>32</sup>

El Jefe de la Sec. de empadronamiento

Jos. Perini



Recibido en el destino

*[Faint, illegible handwritten text]*

*[Faint, illegible handwritten text]*

*[Faint, illegible handwritten text]*

*[Faint, illegible handwritten text]*

Manifestacion que hace el suscrito ante la oficina Municipal recaudadora de este lugar, para el pago de contribuciones, conforme a la Ley de 8 de Abril de 1885.

Nombre del propietario.	Valores.			Nombre y ubicación.	Extensión.	Fincas colindantes.	
	De la finca.	De los llenos.	Total.			Nombre que tiene.	Nombre del dueño.
H. Johnson				Rancho San Antonio del Mar			
casas - 2 -	300	00					
Caballerizas 2 -	500	00					
Serrenon de \$2 <sup>00</sup> Hect	404	66			202 <sup>33</sup>		
" " \$1 <sup>00</sup> "	607	00			607.00	Serrenon de la Cia Mex Coloniza	
Molinos de viento 2 -	100	00	1911 66			- dona por todos nombres -	
Ganado menor							
100 cabezas -		\$ 800.00					
" caballos 30 cabezas		240.00					
" porcinos 20 "		100.00					
trilladora combinada		300.00					
cegador		50.00					
carros		150.00					
varios instrumentos de labranza		100.00	1740 00				
Total			\$ 3,651 66				

Ensenada Baja Cal. Mexico

Harry Johnson

Debe entenderse por valor de la finca el de los edificios, oficinas, tierras, bosques, aguas, arboles frutales, plantas, magueyes; v el de los llenos, el ganado carros, arados y demas aperos e instrumentos de labranza.

Liquidacion  
 Contribucion sobre valores de predios rústicos.

Valor de la finca y los Menos \$ 3.651.66<sup>c</sup>  
 2<sup>75</sup> al milles anual sobre \$ 3.651.66<sup>c</sup> \$ 10.04<sup>3</sup>

El Jefe de la Seccion de emprerona...

Manana

1911  
 4.500.00  
 440.00  
 100.00  
 300.00  
 25.00  
 125.00  
 150.00

Finca...  
 Predio...  
 Valor...  
 Contribucion...  
 Menos...  
 Total...

Manifestacion que hace el suscrito ante la oficina Municipal recaudadora de este lugar, para el pago de contribuciones, conforme a la Ley de 8 de Abril de 1885.

Nombre del propietario.	Valores.			Nombre y ubicación.	Extensión.	Fincas colindantes.	
	De la finca.	De los llenos.	Total.			Nombre que tiene.	Nombre del dueño.
H. Johnson				Finca del distrito de Colnett			
casas - 1	50 00						
caballerizas - 1	50 00						
Terrano de \$2 <sup>00</sup>	404 66				20.2 <sup>33</sup>		
" " \$1 <sup>00</sup>	687.95				687.95		
			\$1192 61				
<p>Liquidacion.</p> <p>Contribucion sobre valores de fincas rusticas</p> <p>Valor de la finca \$1192.61</p> <p>2<sup>75</sup> al millar anual \$1.192.61. \$3.28</p> <p>El Jefe de la Seccion de empadronamiento. Ensenada Baja Cal. Mexico</p> <p><i>[Signature]</i></p> <p>Harry Johnson</p>							

Entre la Finca de San Antonio del Mar y Colnett. Terreno de la Cia Mex Colonizadora por todos nombres

Debe entenderse por valor de la finca el de los edificios, oficinas, tierras, bosques, aguas, arboles frutales, plantas, magueyes; y el de los llenos, el ganado carros, arados y demas aperos e instrumentos de labranza.

Manifestacion que hace el suscrito ante la oficina Municipal recaudadora de este lugar, para el pago de contribuciones, conforme a la Ley de 8 de Abril de 1885.

Nombre del propietario.	Valores.			Nombre y ubicación.	Extensión.	Fincas colindantes.	
	De la finca.	De los llenos.	Total.			Nombre que tiene.	Nombre del due ño.
H. Johnson				Valle de Colnett			
1 casa	50.00			Fraccion del Valle de Colnett			
Terras de 2 <sup>o</sup>							
10 <sup>16</sup> Hectas	20.32						
1 casa		75.00					
Terras de 2 <sup>o</sup>							
10 <sup>16</sup> Hectas		20.32	165.64				

Ensenada Baja Cal. Mexico

Harry Johnson

Debe entenderse por valor de la finca el de los edificios, oficinas, tierras, bosques, aguas, arboles frutales, plantas, magne-yes; y el de los llenos, el ganado carros, arados y demas aperos e instrumentos de labranza.

Liquidacion.  
Contribucion sobre valores de predios rusticos

Valor de la finca \$165.64  
2.75 al millar anual sobre \$165.64 \$0.46

El Jefe de la Seccion de contribuciones



*[Signature]*

*[Faint signature]*

*[Faint handwritten notes and numbers]*

Nº 8

Manifestacion que hace el suscrito ante la oficina Municipal recaudadora de este lugar, para el pago de contribuciones, conforme a la Ley de 8 de Abril de 1885.

Nombre del propietario.	Valores.			Nombre y ubicación.	Extensión.	Finca colindantes.	
	De la finca.	De los llenos.	Total.			Nombre que tiene.	Nombre del dueño.
E. Sommer							
Lote				Terrenos de			
3.4.5.6 Mangam. 189.	40.	00		Entrada segun plano			
3.4.5.6 " 200.	40.	00		registrado			
3.4.5.6. " 209	40.	00					
8 " 75	25.	00	\$ 145. 00				
Liquidadacion.							
Contribucion sobre valores de predios rústicos							
Valor de la finca. \$ 145.-							
2.75 abmillos anual sobre \$ 145. \$ 0.405							
El Jefe de la Seccion de impuestos							
							
							

Ensenada Baja Cal. Mexico

Debe entenderse por valor de la finca el de los edificios, oficinas, tierras, bosques, aguas, arboles frutales, plantas, magueyes; y el de los llenos, el ganado carros, arados y demas aperos e instrumentos de labranza.



Manifestacion que hace el suscrito ante la oficina Municipal recaudadora de este lugar, para el pago de contribuciones, conforme a la Ley de 8 de Abril de 1885.

Nombre del propietario.	Valores.			Nombre y ubicación.	Extensión.	Finca colindantes.	
	De la finca.	De los llenos.	Total.			Nombre que tiene.	Nombre del dueño.
Constant Dubuis				Fraccion del Rancho			
casas 2	300.00			Quezon y Baldin Sur y			
Caballerizas 2	400.00			Rancho del Llave			
Sierra de \$2.00 Hect	406.70				203.35		
" " 1.00 "	269.64		\$1376.34		269.64		
Ganado vacuno 12 cabezas.		96.00					
" caballos 38 "		304.00					
" jarcinos 7 "		56.00					
3 carros		300.00					
1 carretela		75.00					
1 cegudora		100.00					
arados picos palas							
rastros y varios implementos de labranza		200.00	1131.00				
<b>total</b>			<b>\$2507.34</b>				

Ensenada Baja Cal. Mexico  
*Constant Dubuis*

17299

Rto 5612

Debe entenderse por valor de la finca el de los edificios, oficinas, tierras, bosques, aguas, arboles frutales, plantas, magueyes; y el de los llenos, el ganado carros, arados y demas aperos e instrumentos de labranza.

Liquidacion  
 Contribucion sobre valores de predios rusticos

Plato de la firma y boletines \$ 2.50% 34.  
 27% abmillas anuul Gabret \$ 2.50% 34  
 El Jefe de la Seccion de impuestos rústicos \$ 6.90

*[Signature]*

*[Faint mirrored text, likely bleed-through from the reverse side]*

503 27  
 508 24

1278 24  
 200 00  
 400 00  
 400 00  
 400 00  
 200 00

100 00  
 200 00  
 300 00  
 400 00  
 500 00  
 600 00  
 700 00  
 800 00  
 900 00

1181 00  
 1208 24

*[Faint mirrored text, likely bleed-through from the reverse side]*

Manifestacion que hace el suscrito ante la oficina Municipal recaudadora de este lugar, para el pago de contribuciones, conforme a la Ley de 8 de Abril de 1885.

Nombre del propietario.	Valores.			Nombre y ubicación.	Extensión.	Fincas colindantes.	
	De la finca.	De los llenos.	Total.			Nombre que tiene.	Nombre del dueño.
Alejandro Jaussaur	1.875	7.250	9.125	San Faustino	2.500 Hectaras	Hechicera	A. Jaussaur
Alejandro Jaussaur	2.250	3.400	5.650	Hechicera	3.000 Hectaras	San Faustino	M. Wotke.
			14.775				

Liquidacion  
 Contribucion sobre valor de predio rustico  
 Valor de la finca y llenos \$14.775.  
 2.75 al millar anual sobre \$14.775. \$40.63  
 El jefe de la oficina de empréstitos municipales.  
 Encerrada, Agosto 24 de 1894.  
 Alejandro Jaussaur

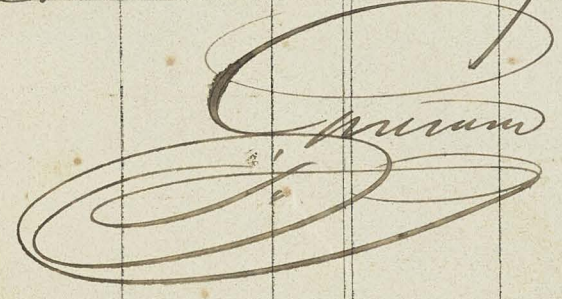
Encerrada del pago por un semestre. Fernando Alvarado


Nº 11.

Manifestacion que hace el suscrito ante la oficina Municipal recaudadora de este lugar, para el pago de contribuciones, conforme a la Ley de 8 de Abril de 1885.

Nombre del propietario.	Valores.			Nombre y ubicación.	Extensión.	Fincas colindantes.	
	De la finca.	De los llenos.	Total.			Nombre que tiene.	Nombre del dueño.
E. Carrillo	\$ 300 00			Mineral del Alamo en la calle salisbury son 3 casas de adobe. en los lotes Numeros 1 de la manzana 17 4 de la manzana 24 7 " " " " — 30			

D. D. Lequidacion  
 Contribucion sobre valores de predios rusticos  
 Valor de la finca \$ 300  
 2<sup>da</sup> al miller anual \$ 300 \$ 600 00  
 El jefe de la Seccion de impuestos

  
 Jefe de la Seccion de impuestos

Ensenada Baja Cal. Mexico  
 E. Carrillo  


117

12

Manifestacion que hace el suscrito ante la oficina Municipal recaudadora de este lugar, para el pago de contribuciones, conforme a la Ley de 8 de Abril de 1885.

Nombre del propietario.	Valores.			Nombre y ubicación.	Extensión.	Fincas colindantes.	
	De la finca.	De los llenos.	Total.			Nombre que tiene.	Nombre del dueño.
E. Carrillo							
Ganado vacuno 25 cabezas —		200.00					
Ganado Caballas 10 cabezas		100.00	300.00	En la finca de la finca			
<p>Liquidacion Contribucion sobre valores reprimidos rusticos Valor de la finca 300 .. 2.4% al millar anual 7.20 = 2160 El jefe de la Seccion de empreramientos.</p>				<p>propiedad de la Cia Mex de Terros y Colonizacion y que ocupa para finca dicha finca —</p>			
<p><i>[Signature]</i></p>				<p>Ensenada Baja Cal. Mexico</p>			
<p><i>[Signature]</i></p>				<p>E. Carrillo</p>			
				<p>1894</p>			

Directorio de Contribuciones

Manifestacion que hace el suscrito ante la oficina Municipal recaudadora de este lugar, para el pago de contribuciones, conforme a la Ley de 8 de Abril de 1885.

Nombre del propietario.	Valores.			Nombre y ubicacion.	Extension. <i>En hectareas</i>	Fincas colindantes.	
	De la finca.	De los llenos.	Total.			Nombre que tiene.	Nombre del dueño.
E. Carrillo	\$ 80 <sup>00</sup>			Rancho del Veladero	200	Punta Banda al Oeste	

Liquidacion  
 Contribucion sobre valores de predios rusticos  
 Valor de la finca \$ 80 ..  
 2.75% al miller anual sobre \$ 80 .. \$ 2.25  
 El jefe de la oficina de contribuciones M.

Ensenada Baja Cal. Mexico

1894

E. Carrillo

Los suscritos, bajo protesta de decir verdad, manifiestan á la Dirección de Contribuciones que son dueños en este Distrito de un rancho situado al Oeste del Valle de Guadalupe, llamado "Matajanal", que tiene una extensión de dos mil quinientas hectaras, cuyo valor es de tres mil pesos, teniendo llenos por valor de tres mil pesos y lindando por todos sus lados con terrenos de la Compañía Mexicana de Terrenos y Colonización, Limitada.

Ensenada, Agosto 10 de 1895.

W. W. Bruce  
J. H. Groce

Liquidacion  
Contribuciones  
Valor de la  
275/ ab

Demarcacion Norte  
de la Baja California.

Manifestacion N<sup>o</sup> 10  
Contribucion sobre Predios Rusticos.

El que suscribe, como *representante legal* ..... y bajo protesta de decir verdad, manifiesta á la Direccion de Contribuciones, las propiedades que en seguida se expresan.....

Propiedades.	Valores.		Total.	Nombre, ubicacion y extension del Predio.	Fincas colindantes		OBSERVACIONES.
	DE FINCAS	LLENOS.			NOMBRE DE LA FINCA	NOMBRE DEL DUEÑO.	
Casas .....				"Boca de la Playa" ubicada en este Distrito con 1.755 hect <sup>as</sup> .	"Los alisitos"	Josefa B. de Eaton.	
Terrenos.							
..... Hectaras de 1 <sup>a</sup> á \$ 4 00 .....							
..... id. ,, 2 <sup>a</sup> ,, ,, 2 00 .....							
1.755 ....., ,, 3 <sup>a</sup> ,, ,, 1 00 .....	\$ 1755		\$ 1755				
..... con arboles frutales á \$ .....							
Ulenos.							
GANADO							
Vacuno..... Cabezas á \$ 8 00 .....							
Caballar y Mular..... ,, ,, 8 00 .....							
Aznal..... ,, ,, \$ 5 00 .....							
Porcino..... id. ,, \$ 5 00 .....							
Ovejuno..... id. ,, \$ 2 00 .....							
Carros .....							
Carruajes.....							
Maquinas.....							
Aperos de labranza.....							
Varios.....							
TOTAL			\$ 1755				

Fo =



#  
= dos Santos, Septiembre 15 de 1894.

Por mi persona madre Luisa G. de Gastelum que no sabe  
firmar.

Salvador Gastelum

Liquidacion

Contribucion sobre valores de predios rusticos

Valor de la finca \$1.755.

2.75 al millar anual, sobre \$1.755. .. \$4.83 3

El Jefe de la Gestion de empradonamientos


Guerrero  
J. J.

Nº 16

Nº 16

Manifestacion que hace el suscrito ante la oficina Municipal recaudadora de este lugar, para el pago de contribuciones, conforme a la Ley de 8 de Abril de 1885.

Nombre del propietario.	Valores.			Nombre y ubicación.	Extensión. <i>en</i> Hectaras	Fincas colindantes.	
	De la finca.	De los llenos.	Total.			Nombre que tiene.	Nombre del dueño.
Sra C. H. Peterson	\$ 500 <sup>00</sup>	\$ 100 <sup>00</sup>	\$ 600 <sup>00</sup>	Loten 300 y 301	5	al Norte de terreno del señor	J. Sauer

Liquidacion  
 Contribucion sobre predios rusticos  
 Valor de la finca y llenos \$ 600.  
 2.25% ab multas arrendat sobre \$ 600. \$ 15.00  
 El Jefe de la Jecim de comparecencia  


Ensenada Baja Cal. Mexico Julio de 1894  
 H. Peterson

Debe entenderse por valor de la finca el de los edificios, oficinas, tierras, bosques, aguas, arboles frutales, plantas, magueyes; y el de los llenos, el ganado carros, arados y demas aperos e instrumentos de labranza.

Presentada 17 de Julio 1894.

Nº 17.

Manifestacion que hace el suscrito ante la oficina Municipal recaudadora de este lugar, para el pago de contribuciones, conforme a la Ley de 8 de Abril de 1885.

Nombre del propietario.	Valores.			Nombre y ubicación.	Extensión.	Finca colindantes.	
	De la finca.	De los llenos.	Total.			Nombre que tiene.	Nombre del dueño.
J. Richardson				Fracion del Rancho del Rausal			
casas. 2	\$300						
caballerías 2	100						
mohinos de viento 1	100						
Terrenos de # 2 <sup>00</sup>	80 94				40,47	Terrenos de la Cia Mex	
" " 1 <sup>00</sup>	80 94		\$661,88		80 94	Colocados por todo el...	
Ganado caballas. 2.		16 00					
carros 1-		75 00					
carretela 1-		75 00					
varios implementos de agricultura -		300 00	466 00				
			1,127 88				

Ensenada Baja Cal. Mexico

Julio de 1894

J. Richardson

Debe entenderse por valor de la finca el de los edificios, oficinas, tierras, bosques, aguas, arboles frutales, plantas, magueyes; y el de los llenos, el ganado carros, arados y demas aperos é instrumentos de la-  
branza.

Liquidación  
Contribución sobre valores de predios rústicos  
Valor de la finca y terrenos \$ 1.127.88.

27% al millar anual sobre \$ 1.127.88. \$ 3.10.

A Jefe de la Sección de empadronamiento

*[Signature]*

*[Faint mirrored text from reverse side]*

*[Faint signature]*

*[Faint signature]*

*[Faint mirrored text from reverse side]*

C.º Director de Contribuciones.

El suscrip, domiciliado en la calle Castellum de esta poblacion bajo protesta de decir verdad manifiesta: que es dueño de un lote marcado B. de la manzana 10 en la calle Castellum de este pueblo, cuyo valor es de \$ 300.00 trescientos pesos; sin renta, desocupado.

Emendada Julio 26 de 1894.  
Jorge Ybarra

Liquidacion  
Contribucion sobre valores de predios rusticos  
Valor del lote \$ 300.00  
2.75% al millar anual sobre \$ 300.00 \$ 8.25  
El Jefe de la Seccion de empadronamiento  
Curran

N<sup>o</sup> 19  
M<sup>o</sup> 19

C. Director de Contribuciones

El que suscribe domiciliado en ~~la calle~~ el Rancho Manaderos de esta poblacion bajo protesta de decir verdad manifiesta a V<sup>d</sup> ser dueño de la siguiente finca

Nombre del propietario	Nombre del ocupante	Calle	Manzana	Lote	Valor	Numero de habitaciones	Terreno
James Waldrup		Mueve	72	1/2 de			
					Lotes 1x2 f 30"	ninguna	ninguna
"		Galvez	22	1, 2, 3, 4,	200 <sup>00</sup>	"	"

Ensenada Baja Cal. Mexico Julio de 1874

James Waldrup

Liquidacion  
 Contribucion sobre valores de predios rusticos  
 Valor de los lotes \$ 234.00  
 2 7/8% al millar anual sobre \$ 234.00 = \$ 0.63  
 El Jefe de la Seccion de empadronamiento.

*[Signature]*  
*[Signature]*

Cº Director de Contribuciones

El que suscribe domiciliado en la calle Ranchos Manuenders de esta poblacion bajo protesta de decir verdad manifiesta a Vd ser encargado de la siguiente finca

Nombre del propietario	Nombre del ocupante	Calle	Manzana	Lote	Valor	Numero de fracciones	Renta
James L. Waldrip		Castelum	48	3x4	\$ 80 <sup>00</sup>	ninguna	ninguna

Ensenada Baja Cal. Mexico Julio de 1894

James Waldrip

Liquidacion.

Contribucion sobre valores de predios rusticos  
valor de los lotes \$ 80<sup>00</sup>.

2<sup>75</sup> ab millas anual sobre \$ 80<sup>00</sup>. \$ 0.22<sup>00</sup>

El jefe de la Seccion de empadronamiento.

*[Signature]*

C<sup>o</sup> Director de Contribuciones Directas:

La suscrita sometiada en la casa  
Núm - de la calle tercera de esta poblacion bajo pro-  
testa de decir verdad, manifiesta: Que es dueña de  
un lote de terrenos numeros tres ubicados en la manza-  
na treinta y cinco, son valor de cinco pesos, cuyo tenen-  
no establecio.

Principal.

Ensenada de Todos Santos, Julio 31 - 94.

Sabina R. de Peppelman  
/

Liquidacion

Contribucion sobre valores de predios rusticos

Valor del lote. \$100.00

27% al millar anual sobre \$100 \$.. 28<sup>00</sup>

A Jefe de la Seccion de empadronamiento.

Ensenada  
/



Al Director de Contribuciones

El que suscribe domiciliado en la Calle Ruiz de esta poblacion, bajo protesta de decir verdad manifiesta a Vd ser encargado de la siguiente finca

Nombre del propietario	Calle	Manzana	Lote	Valor	Numero de habitaciones	Renta
Gmo. S. Artigas	Ryerson y Monte	72	3. 4.			
	suma		6.7	\$ 40.00	ninguna	ninguna

Ensenada Baja Cal. Mexico Julio de 1894  
 El encargado  
 C. B. McAlister

De Liquidacion  
 Contribucion sobre valores de predios rusticos  
 Valor de los lotes \$ 40.00  
 2.5% abmillas anual sobre \$ 40.00 \$ 0.11  
 El jefe de la Seccion de Compraventa

*[Signature]*

Lote de terreno

Nº 13

J. L. Mc Carthy

Galvez

dueno

J. L. Mc Carthy Ruiz

Ruiz

74

677

+ 1000 20

ninguna

ninguna

ninguna

ninguna

Requidacion

Contribucion sobre valores de predios rusticos

Valor de los lotes.

\$ 100.00

2.75 al millar anual sobre \$ 100.00 = \$ 28.00

El Jefe de la Seccion de Empadronamiento.

*[Signature]*

Ensenada Baja Cal. Mexico

Julio de 1894

J. L. Mc Carthy

lote de terrenos



J. L. Mc Carthy

Galvez

~~due~~

J. L. Mc Carthy

Galvez

84

57 6/10 50 =

ninguno

ninguno

ninguno

ninguno

Ensenada Baja Cal. Mexico

Julio

de 1894

Liquidacion  
 Contribucion sobre valor de predios rusticos  
 Valor de los lotes \$ 1000.  
 2.º Sueldo anual sobre \$ 1000 \$ 23.<sup>c</sup>  
 El fisco de la Seccion de enfundonamientos.

Curran  
 J. L.

J. L. Mc Carthy

N<sup>o</sup> 15.  
N<sup>o</sup> 25-

C Director de Contribuciones Directas

J. L. McCarthy con domicilio en la calle Galvez de esta poblacion, bajo protesta de decir verdad manifiesta que es ~~dueño~~ de la siguiente finca

Nombre del propietario	Ubicacion de la finca			Valor de la finca	N.º de localidades de que se compone	Localidades arrendadas	Localidad ocupada por el propietario	Ultima renta de las vacias
	Nombre de la calle	N.º de la manzana	N.º del lote					
J. L. McCarthy	Ruiz	22	526	\$ 300 00	ninguna	ninguna	ninguna	ninguna

Liquidacion  
 Contribucion sobre valores de predios rústicos  
 valor de los lotes \$ 300 00  
 D.º J. al millar anual de \$ 300 00 p.º 23  
 El jefe de la Direccion de contribuciones  
 Esperanza  
 J. L. McCarthy

Ensenada Baja Cal. Mexico Julio de 1894

J. L. McCarthy

AL DIRECTOR DE CONTRIBUCIONES:

La ~~señal~~ que suscribe, domiciliada en ~~la calle~~ *mancho del "agrajito" inmediato a* de esta poblacion, bajo protesta de decir verdad, manifiesta a ~~U.~~ *U.* ser ~~proprietaria del~~ *proprietaria del* siguiente ~~finca.~~ *lote.*

NOMBRE DEL PROPIETARIO.	CALLE.	MANZANA.	LOTE.	VALOR.	NUM. DE HABITACIONES	RENDA que ganan actualmente.	Renta mensual que ganaron las vacias.	Ocupa personalmente	
								Piezas	Renta mensual.
Luisa G. de Gastelum	Miramar	Nº 8.	Nº 1.	50.00					

*Liquidacion*  
 Contribucion sobre valor de predios rusticos  
 Valor de la finca \$ 50.00  
 2.75% al millar anual sobre \$ 50.00 = \$ 0.14  
 El Jefe de la Seccion de empadronamiento

*Curran*  


Todos Santos Julio 31 de 1894.  
 a ruego de la Srta. Luisa G. de  
 Gastelum que no sabe firmar.  
 U. alorio

6.º Director de Contribuciones Directas.

Carlos A. Quijano, domiciliado en la calle Quij de esta población, bajo protesta de decir verdad, manifiesta: que está encargado del solar letra E, de la propiedad del Sr. Lic. Rodolfo F. Méto, situado en la esquina de las calles Quij y Berarta de este puerto, en la manzana número 25, y que tiene un precio de \$ 200.00 doscientos pesos, sin rendimiento alguno.

Fueros Santos, Julio 24 de 1896.

Carlos A. Quijano.

Liquidación  
Contribución sobre valores de fincas, rusticas y  
Palos de Lute \$ 200.00  
2.º) al milles anual sobre \$ 200 \$ 0.55c  
A Jefe de la Sección de en padronamiento.

Moran  
S.

C<sup>o</sup> Director de Contribuciones Directas


A. Godde con domicilio en la calle Montezuma de esta poblacion, bajo protesta de decir verdad manifiesta que es dueño de la siguiente finca

Nombre del propietario	Ubicacion de la finca			Valor de la finca	N <sup>o</sup> de localidades de que se compone	Localidades arrendadas	Localidad ocupada por el propietario	Ultima renta las vacias
	Nombre de la calle	N <sup>o</sup> de la manzana	N <sup>o</sup> del lote					
A. Godde	Ryersen	68	3 y 4	\$ 80 <sup>00</sup>	ninguna	ninguna	ninguna	
"	sin nombre	70	2.3.4.5.6.7	30 <sup>00</sup>	"	"	"	
"	Riveroll	62	8	25 <sup>00</sup>	"	"	"	
"	Ruiz Quinto Senta y Galvez	21	1.2.3	500 <sup>00</sup>	"	"	"	
"	Galvez	44	7x8	200 <sup>00</sup>	"	"	"	
				<u>\$ 835<sup>00</sup></u>				

Liquidacion  
 Contribucion sobre valores de predios rusticos  
 Valor de los Lotes \$ 835<sup>00</sup>  
 2.75% al millar anual sobre \$ 835 = \$ 2.30<sup>00</sup>  
 El jefe de la Seccion de empreramientos

Ensenada Baja Cal. Mexico Julio 1894

A. Godde

  
 Jefe de la Seccion de empreramientos

D<sup>o</sup> Dirección de Contribuciones Directas.

José M<sup>o</sup> Gastelum,  
domiciliado en la calle Segura  
de esta población, bajo protesta de  
decir verdad manifiesta; que es dueño  
de la mitad del lote N<sup>o</sup> 6. Mangro  
n<sup>o</sup> 26. situado en la calle que  
dijo dicho, del plano de esta población  
cuyo valor es de \$ 75<sup>00</sup> setenta y cinco  
pesos.

Focos Santos julio 30 de 1894.

José M<sup>o</sup> Gastelum

Requiere  
Contribución sobre valores de predios rústicos  
Valor del Lote \$ 75.00  
2<sup>75</sup> al milles anual sobre \$ 75. \$ 0.21<sup>c</sup>  
A Jefe de la Sección de emprasonamiento.

mevan



7083

Manifestacion que bajo protesta de decir la verdad hace el suscrito ante la Direccion de contribuciones de conformidad con lo prevenido en la ley de 4 de Abril de 1894.

Propiedad	Nº de habitaciones	Nombre de la calle ó lugar.	Nº de la manzana.	Dimensiones del lote ó terreno	Valor	Renta mensual
-----------	--------------------	-----------------------------	-------------------	--------------------------------	-------	---------------

1 Lote de terreno

Mercedes

64 lote No 6

100 Cien pesos

Todos Santos Julio 30/894  
Salvador Beserra

Liquidacion  
 Contribucion sobre valores de predios rusticos  
 Valor del Lote \$100.00  
 2 75% al millar anual sobre \$100.00 \$40.25<sup>c</sup>  
 El Jefe de la Seccion de empadronamiento.

Merced  
 S.

✓

Señor Director de Contribuciones  
 Elena C de Cadena, ante U. bajo la  
 protesta de decir verdad, manifiesto que es  
 dueño de un lote erizado, situado en este  
 Puerto, marcado ese lote con el n<sup>o</sup> 8 en  
 la manzana 99. midiendo veinticinco me-  
 tros de frente por circunferencia de fondo y  
 su valor es el de 25 \$; ignorando el  
 nombre de la dueño de los terrenos co-  
 lindantes.

Caracas, Julio 28 de 1894.

Elena C de Cadena

Liquidación  
 Contribución soberana de predios rusticos  
 Valor del lote \$ 25.00  
 2<sup>50</sup>% al millor anual sobre \$ 25.00 = \$ 6.25  
 El Jefe de la Sección de emparronamiento.

J. J. A.

C.º Director de Contribuciones Aduadas

Mmanuel Rivaroll domiciliado en la avenida Pyron, de esta poblacion, bajo protesta de decir verdad manifiesta que es dueño de los lotes 5, 6 y 7 de la manzana N.º 118 del plano de esta poblacion con valor de \$120. Ciento veinte pesos. Pienso vender algunos cuyos lotes estan ubicados en la calle manzana

Caucaja Jener 24/894

Mmanuel Rivaroll

Liquidacion

Contribucion sobre valores se predios rusticos  
Valor de los lotes. \$ 120.00  
2.75% al millar anual sobre \$ 120.00 = \$ 0.33<sup>c</sup>

El Jefe de la Seccion de empadronamiento

Merano

Ciudadano Director de Contribuciones directas

Manuel Rivaroll domiciliado en la avenida Byron de esta poblacion bajo protesta de decir verdad manifiesta que es dueño del lote Nº 8 de la manzana Nº 22 ubicada en la Calle Ruiz del plano de esta poblacion, con valor de \$ 75. setenta y cinco pesos sin rendimiento alguno

Encarnada Julio 24/1894  
Manuel Rivaroll

Liquidacion  
Contribucion sobre valores e predios urbanos  
Valor del Lote \$ 75.  
2 7/8 % al millar anual sobre \$ 75. \$ 0.21<sup>c</sup>  
El Jefe de la Seccion de impuestos urbanos  
Encarnada

C. Director de Contribuciones Directas

Jorge Ryerson, con domicilio en la calle Ryerson y sexta de esta población, bajo protesta de decir verdad manifiesta: que es dueño del lote de terreno n° H, manzana n° H6, entre las calles Galvez y Ruiz del plano de la Cusenada, con valor de \$100<sup>00</sup> cien pesos, sin rendimiento alguno.

Cusenada, Julio de 1894

Jorge Ryerson

Liquidación

Contribución sobre valores de fincas rústicas

Valor del Lote \$ 100.00  
2.75% al millar anual sobre \$ 100.00 = \$ 0.28<sup>c</sup>

El Jefe de la Sección de empadronamiento.

Encerrado

D. Director de Contribuciones Directas

George Ryerson, con domicilio en la Calle Ryerson y Sexta de esta poblacion, bajo protesta de decir verdad, manifiesta: que es dueño de la manzana de terreno n.º 141, ubicada entre las calles Diez y siete y Diez y ocho del plano de esta poblacion, con valor de \$50.00 cincuenta pesos, sin rendimiento alguno.

Penseñada, Julio 1.º de 1894.

George Ryerson

Liquidacion

Contribucion sobre valores de predios rusticos

Valor del Lote \$ 50.00

2.75% ab multas anual sobre \$ 50.00 ... \$ 0.14

El Jefe de la Seccion de contribuciones

[Signature]

Director de Contribuciones Directas

Jorge Ryerson, con domicilio en la calle Ryerson y Sexta de esta población, bajo protesta de decir verdad manifiesta: que es dueño de la manzana de terreno n.º 80, ubicada entre las calles Once y Diez del plano de esta población, con valor de \$100.00 cien pesos, sin rendimiento alguno.

Cuseñada, Julio de 1894.

Jorge Ryerson

Liquidación

Contribución subvalor a fin de liquidación

Valor del lote \$100.00

2.75% al millar anual sobre \$100 ... \$0.28c

El Jefe de la Sección de unificación.

[Signature]

Nº 39

lote de terreno

AL DIRECTOR DE CONTRIBUCIONES:

El que suscribe, domiciliado en la calle Galvez de esta poblacion, bajo protesta de decir verdad, manifiesta a V. ser dueño de la siguiente finca.

NOMBRE DEL PROPIETARIO.	CALLE.	MANZANA.	LOTE.	VALOR.	NUM. DE HABITACIONES	RENDA que ganan actualmente.	Renta mensual que ganaron las vacias.	Ocupa personalmente	
								Piezas	Renta mensual.
<u>J. G. Salas</u>	<u>Galvez</u>	<u>29.</u>	<u>7.º y 8.º 50x50 mts.</u>	<u>300.00</u>					

Liquidacion  
 Contribucion sobre valores de fincas rústicas  
 valor solo lotes \$ 300.00  
 2.75% abono anual sobre 300.00 = \$ 0.83<sup>c</sup>  
 El jefe de la Seccion de catastro y catastro

Conveniam  


Expedida de Jodes Santos Julio 30 de 1944  
J. G. Salas



lote de terreno

Nº 40.  
✓ Nº 40.

Al Director de Contribuciones

El que suscribe domiciliado en la calle Ruiz  
de esta poblacion, bajo protesta de decir verdad manifiesta  
a Ud. ser dueño de la siguiente finca

Nombre del propietario	Calle	Manzana	Lote	Valor	Numero de habitaciones	Renta
J. Saner	Montezuma	68	5	40.00	ninguna	ninguna

Ensenada Baja Cal. Mexico Julio de 1892  
J. Saner

Liquidacion  
Contribucion sobre valor de predios rusticos  
Valor del Lote \$ 40.00  
27% al millar anual sobre \$ 40.00 = \$ 10.80  
El jefe de la Seccion de empadronamiento.

Muram  
J. J.

lote de terrenos

C. Director de Contribuciones

El que suscribe domiciliado en la calle Cuarta de esta poblacion bajo protesta de decir verdad manifiesta a Vd. ser dueño de la siguiente finca

Nombre del propietario	Nombre del ocupante	Calle	Manzana Lote	Valor	Numero de hab. habitaciones	Nota
J. Sanchez	ninguno	Floresta	195	8 \$ 15 <sup>00</sup>	ninguna	ninguna

Ensenada Baja Cal. Mexico Julio de 1894

J. Sanchez

Liquidacion  
 Contribucion Subsuelo de predios rusticos  
 Valor del Lote \$ 15.00  
 2<sup>o</sup> al millar anual sobre 15.00 \$ 0.60  
 El jefe de la Seccion de unpadronamiento.

\$ 00.60

Procurador

✓ Lote de terreno N<sup>o</sup> 42.

Al Director de Contribuciones

El que suscribe domiciliado en la calle Cuarta de esta poblacion, bajo protesta de decir verdad manifiesta a Ud ser encargado de la siguiente finca

Nombre del propietario	Calle	Manzana	Lote	Valor	Numero de habitaciones	Renta
Sra F. Osuna	Galvez	26	H	\$ 100.00		

Ensenada Baja Cal. Mexico Julio de 1894

El encargado  
G. Sanchez

/ 0 30

(6) 78 (5)  
Liquidación:

Contribución sobre valores de fincas rústicas

Valor del lote. \$ 100.00

2<sup>45</sup>/100 al millar anual sobre \$ 100.00. \$ 0.28

El Jefe de la Secc<sup>n</sup> de Enpatronamiento.

Garcera  
J.

# lotes de terreno

Al Director de Contribuciones

El presente documento en la Calle Cuarta

encargado

de siguiente fincas

Propietario	Calle	Número	Lote	Valor	Número de habitaciones	Nota
G. Miranda	Castellum	76 No	4	\$ 20.00	ninguna	ninguna
	Miramar	95 "	4	10.00	"	"
	Espinosa	195 "	1	10.00	"	"
				40-		

Ensenada Baja Cal. Mexico Julio de 1898

El encargado  
E. Sanchez

275  
1100

folio c

## Liquidacion:

Cont. sobre valores de predios rusticos.

valor de los lotes \$ 40.00

2407 de la ley de Enajenacion de terrenos de dominio particular.

*[Signature]*

C.º Director de Contribuciones.

El suscrito, domiciliado en la calle Castellan, de esta poblacion bajo protesta de decir verdad manifiesta: que es dueño de cuatro lotes marcados 1. 2. 7 y 8. de la manzana 200 en la calle \_\_\_\_\_ de este pueblo, cuyo valor de \$100.00 sin pesos, sin renta, desocupados.

Ensenada Julio 26 de 1894.  
por Jorge Iba.  
Andrés Strickroth.

Liquidacion:

Cont.º Valores de predios rusticos.  
Valor de los lotes. \$ 100.00  
2.º Al miller anual \$ 100.00 \$ 0.28  
El Defensor Sec.º de Justicia Municipal

*[Handwritten signature]*  
mevam

C.º Director de Contribuciones.

El suscrito domiciliado en la calle Castelum de esta poblacion bajo protesta de decir verdad manifiesta: que es dueño de un lote marcado B de la manzana 189 en la calle Ruiz, de cuyo predio cuyo valor es de \$ 200.00 doscientos pesos; sin renta desocupado.

Emendada Juled 26 de Mayo.  
por Jorge Ibo.  
Andrés Frickroth.

Liquidacion:

Cont. valores de predios rusticos.  
Valor del lote. \$ 200.00  
2.º al millor anual \$ 200.00 \$ 0.55  
El Jefe de la Secc.º de Empadronamiento.

Emendada  
Ibo



N<sup>o</sup> 46.

C.º Director de Contribuciones.

El suscrito, domiciliado en la calle Gastelum de esta población bajo protesta de decir verdad manifiesta: que es dueño de (4) cuatro lotes marcados 1. 2. 7 y 8 de la manzana 209 en la calle de este pueblo, cuyo valor es de \$ 100.00 cien pesos, sin renta desocupados.

Granada Julio 26 de 1894.

por Jorge Iba.

Andrés Frickhoff.

Liquidación:

Cont<sup>a</sup> Valores de créditos pústicos.

Valor de los lotes. \$ 100.00

2<sup>45</sup> al millar anual \$ 100.00 — \$ 0.28

El Jefe de la Sec<sup>ta</sup> de Empadronamiento.

Merano  
J.º

C.º Director de Contribuciones.

El suscrito domiciliado en la calle Gastelum de esta poblacion bajo protesta de decir verdad manifiesta: que es dueño de (4) cuatro lotes marcados 1.- 2.- 7. y 8. de la manzana 189 en la calle de este punto cuyo valor es de \$ 100.00 cien pesos, sin renta desocupados.

Examinada Juntid 26 de 1894.  
por Jorge Ho.

Andrés Erickroth

Liquidación:

Cont.º Valores de precio justos.  
valor de los lotes. \$ 100.00 -  
2.º al millar anual \$ 100.00 \$ 28.00  
El Dep. de la Sec. de empadronamiento

Guerrero  
J.º





Q. D. Director de Contribuciones Directas

Fernando Silva, con domicilio en la calle Ruiz de esta poblacion, bajo protesta de decir verdad manifiesta: que es encargado de los lotes de terreno nº H, manzana nº 196; H, manzana nº 35 y Sy 2 manzana nº 46, del plano de esta Censurada, sin rendimiento alguno. y cuyo valor total es de \$325.00  
Censurada, Julio 28 de 1897.

~~Fernando Silva~~

Liquidación:

Cont. Valores de predios nústros.

Valor de los lotes. \$325.00

2.5% al millar anual \$325.00 \$0.9125

El Jefe de la Seci. de empadronamiento.

~~Querevan~~  
Silva

149

lote

AL DIRECTOR DE CONTRIBUCIONES:

El que suscribe, domiciliado en la calle Prinj de esta poblacion, bajo protesta de decir verdad, manifiesta a V. ser dueno de la siguiente finca. solares

NOMBRE DEL PROPIETARIO.	CALLE.	MANZANA.	LOTE.	VALOR.	NUM. DE HABITACIONES	REN TA	Renta mensual	Ocupa personalmente	
						que ganan actualmente.	que ganaron las vacias.	Piezas	Renta mensual.
Jeliciano Aldrete	Segunda	8	495	300 en Ninguna		no	no		

Ensenada Julio 30 de 1894

J. Aldrete

Liquidacion:  
Cont. Impuestos de predios rusticos.

valor de los lotes \$ 200.00  
2407 Almillar anual \$ 300.00  
\$ 0.83

El Jefe de la Seci<sup>n</sup> de Envasonamiento

Arretram

Terreus ✓

Nº 50.

Manifestacion que bajo protesta de decir la verdad hace el suscrito ante la Direccion de contribuciones de conformidad con lo prevenido en la ley de 4 de Abril de 1894.

Propiedad	Nº de habitaciones	Nombre de la calle ó lugar.	Nº de la manzana	Dimensiones del lote ó terreno	Valor	Renta mensual
un lote de terreno		delos lotes adyacentes ala Ensenada	5 13	lote 244 doceen las cuarenta y cuatro aras	100 Cien pesos	
un lote de terreno		id. id.	man 5 lote No 12	82 ochenta y dos aras	35 Treinta y cinco pesos	

E de Toledo Santos Julio 15/94

Cuelmaguey pman

Liquidacion:  
 Cont.º Sueldos de juicios justos.  
 Valor absoluto \$ 135.00  
 2.º Al millar anual \$ 35.00 \$ 0.34  
 El Jefe de la Sección de empadronamiento

Errevaran

Manifiestacion que bajo protesta de decir la verdad hace el suscrito ante la Direccion de contribuciones de conformidad con lo prevenido en la ley de 4 de Abril de 1894.

Propiedad	Nº de habitaciones	Nombre de la calle ó lugar,	Nº de la manzana.	Dimensiones del lote ó terreno	Valor en pesos	Renta mensual
1 un lote		Ryerson	40	no 2	100	
1 un lote		Ruiz	75	no 1	100	
1 un lote		Ruiz	93	no 4	50	
1 un lote		Ryerson	69	no 6	75	
1 un lote		Montezuma	29	A	100	
1 un lote		Montezuma	29	B	100	
1 un lote		Ryerson	36	no 1	75	
1 un lote		Galvez	24	B, H	150	
1 un lote		Ruiz	75	no 4	75	
1 un lote		Ryerson	43	no. 3	50	
1 un lote		Ruiz	47	no 4	75	
1 un lote		Alvarado	155	no 3	50	
valor total en pesos					1000	

C. de Goda Santos Julio 15/894

Andrés Gayón

Liquidacion:

Conto de valores de predios rusticos.

Valor de los lotes. \$ 1.000.00

2.75% al millar anual \$ 100.00

\$ 2.75

El Jefe del Secc. de Empadronamiento

*[Signature]*

52

Nº 52.

Manifestacion que hace el suscrito ante la oficina Municipal recaudadora de este lugar, para el pago de contribuciones, conforme a la Ley de 8 de Abril de 1885.

Nombre del propietario.	Valores.			Nombre y ubicación.	Extensión.	Fincas colindantes.	
	De la finca.	De los llenos.	Total.			Nombre que tiene.	Nombre del dueño.
J. L. McCarthy \$ 300 <sup>00</sup>				Terrenos del "Gallo" Mangam Numer 38.	20 <sup>23</sup> / <sub>100</sub>		al Este de terrenos de la Compañia, Lote Numer 37 A.
		83 c		Ensenada Baja Cal. Mexico Julio de 1894			
<p>Liquidación:</p> <p>Cont. Valores de fincas rústicas.</p> <p>valor de la finca. - \$ 300<sup>00</sup></p> <p>275% de millar anual \$ 300<sup>00</sup> -</p> <p><u>\$ 0 83 c</u></p> <p>El Jefe de la Sección de Inspección Municipal.</p> <p><i>[Signature]</i></p>							
<p>J. L. McCarthy</p>							

Debe entenderse por valor de la finca el de los edificios, oficinas, tierras, bosques, aguas, arboles frutales, plantas, magueyes; y el de los llenos, el ganado carros, arados y demas aperos e instrumentos de labranza.

Manifestacion que hace el suscrito ante la oficina Municipal recaudadora de este lugar, para el pago de contribuciones, conforme a la Ley de 8 de Abril de 1885.

Nombre del propietario.	Valores.			Nombre y ubicación.	Extensión. <i>en Hectaras</i>	Fincas colindantes.	
	De la finca.	De los llenos.	Total.			Nombre que tiene.	Nombre del dueño.

J. L. McCarthy	\$ 500 <sup>00</sup> / <sub>100</sub>			Terrero del Manadero Lote N.º 330 y 331	40 <sup>47</sup> / <sub>100</sub>		al Sur de terrenos del Señor Trigo y al Oeste de la Compañía Internacional
----------------	---------------------------------------	--	--	--	-----------------------------------	--	--

138

Ensenada Baja Cal. Mexico Julio de 1894

Liquidacion:

Cont. de valores de predios rústicos.  
 Valor de la finca - \$ 500 <sup>00</sup>/<sub>100</sub>  
 2.º Jalquiler anual \$ 500 <sup>00</sup>/<sub>100</sub> - \$ 138.  
 El Dep. de la Sec. de Empadronamiento.

J. L. McCarthy

*[Signature]*

Debe entenderse por valor de la finca el de los edificios, oficinas, tierras, bosques, aguas, arboles frutales, plantas, magueyes; y el de los llenos, el ganado carros, arados y demas aperos e instrumentos de labranza.

54

Nº 54.

Manifestacion que hace el suscrito ante la oficina Municipal recaudadora de este lugar, para el pago de contribuciones, conforme a la Ley de 8 de Abril de 1885.

Nombre del propietario.	Valores.			Nombre y ubicación.	Extensión. en Hectars	Fincas colindantes.	
	De la finca.	De los llenos.	Total.			Nombre que tiene.	Nombre del dueño.
J. E. Cone	\$ 200 <sup>00</sup>			Colindando Ensenada Lote	5. <sup>00</sup> / <sub>100</sub>		al Este de terreno de la Srta Ramelli
	\$ 200 <sup>00</sup>			Numero 259 y 264 -			
			total \$ 400	Numero 260 y 261	5. <sup>00</sup> / <sub>100</sub>		al Oeste de terreno de G. Botarri

Ensenada Baja Cal. Mexico Julio 10 1878

El acayano

J. L. McCarthey

Liquidacion:  
Conto. Propios de pesos rusticos.  
Valor de las fincas. - \$ 400<sup>00</sup>

2.45 Salmillar anual \$ 400<sup>00</sup> - \$ 1.10 k

El Defe de la Secc. de Empadronamiento  
*[Signature]*

Debe entenderse por valor de la finca el de los edificios, oficinas, tierras, bosques, aguas, arboles frutales, plantas, magueyes; y el de los llenos, el ganado carros, arados y demas aperos e instrumentos de labranza.

Demarcacion Norte  
de la Baja California.

55

Manifestacion N<sup>o</sup> 55

Contribucion sobre Predios Rusticos.

El que suscribe, como *(dueño)* y bajo protesta de decir verdad, manifiesta á la Direccion de Contribuciones, las propiedades que en seguida se expresan

Propiedades.	Valores.		Total.	Nombre, ubicacion y extension del Predio.	Fincas colindantes		OBSERVACIONES.	
	DE FINCAS	LLENOS.			NOMBRE DE LA FINCA	NOMBRE DEL DUEÑO.		
Casas <i>una</i>	350	00		<i>Rancho de Punta Banda 100 cien Hectaras</i>	<i>Punta Banda al O.</i>	<i>Anto Villarino</i>		
					<i>" " S</i>	<i>José Esté</i>		
					<i>" " E</i>	<i>P. Blanco</i>		
					<i>" " N</i>	<i>E. Gardner</i>		
<b>Terrenos.</b>								
Hectaras de 1. <sup>a</sup> á \$ 4 00								
<i>100</i> id. ,, 2. <sup>a</sup> ,, 2 00 <i>cercas 400.00</i>			<i>900 00</i>					
id. ,, 3. <sup>a</sup> ,, 1 00								
con arboles frutales á \$								
<b>Llenos.</b>								
<b>GANADO</b>								
Vacuno <i>2</i> Cabezas á \$ 8 00		<i>16 00</i>		<i>Ensenada Setiembre 00 1894</i>			<i>caballo de raza fina</i>	
Caballar y Mular <i>18</i> ,, ,, 40 00		<i>720 00</i>						
Aznal ,, ,, 5 00								
Porcino <i>6</i> id. ,, 5 00		<i>30 00</i>						
Ovejuno id. ,, 2 00								
Carros <i>dos</i>		<i>200 00</i>						
Carruajes <i>uno</i>		<i>75 00</i>						
Maquinas <i>una</i>								
Aperos de labranza		<i>400 00</i>						
Varios			<i>1441 00</i>					
<b>TOTAL</b>			<b><i>2,341 00</i></b>					

*Liquidacion:*  
 Cont. Valores de predios rusticos.  
 Valor de los fincos y llenos \$ 2,341.00  
 64/21 al miller anual \$ 2,341.00 \$ 6.44  
 El Dep. de la Direccion de Empadronamiento.



Demarcacion Norte  
de la Baja California.

El que suscribe, como encargado y bajo protesta de decir verdad, manifiesta á la Direccion de Contribuciones, las propiedades que en seguida se expresan referencia al Sr. Elliot Gardner

Propiedades.	Valores.		Total.	Nombre, ubicacion y extension del Predio.	Fincas colindantes		OBSERVACIONES.
	DE FINCAS	LLENOS.			NOMBRE DE LA FINCA	NOMBRE DEL DUEÑO.	
Casas <u>unas</u>	300.00			Fraccion de Punta Banda 47 cuerdas y siete hectaras	Punta Banda, al S " " " O " " " N	M. V. Gardner Ante Villanov S. Amador	
<b>Cerrenos.</b>							
Hectaras de 1 <sup>a</sup> á \$ 4 00							
<u>47</u> id. ,, 2 <sup>a</sup> ,, 2 00	94.00		394.00				
id. ,, 3 <sup>a</sup> ,, 1 00							
con arboles frutales á \$							
<b>Llenos.</b>							
<b>GANADO</b>							
Vacuno... Cabezas á \$ 8 00							
Caballar y Mular... ,, 8 00							
Aznal... ,, \$ 5 00							
Porcino... id. ,, \$ 5 00							
Ovejuno... id. ,, \$ 2 00							
Carros							
Carruajes							
Maquinas							
Aperos de labranza	200.00						
Varios, <u>Una caldera de vapor y bomba</u>	100.00		300.00				
<b>TOTAL</b>			<b>694.00</b>				

Enmendado Setiembre 10 1894

M. V. Gardner Liquidacion  
contra el valor de predio rustico  
Valor de las fincas y llenos \$ 694.00  
1916 245 - Jalmillar Amador \$ 694.00  
El Jefe de la Sec<sup>n</sup> de Empadronamiento  
Gardner

Demarcacion Norte  
de la Baja California.

94-

52

Manifestacion N<sup>o</sup> 52  
Contribucion sobre Predios Rusticos.

El que suscribe, como *dueño* y bajo protesta de decir verdad, manifiesta á la Direccion de Contribuciones, las propiedades que en seguida se expresan

Propiedades.	Valores.		Total.	Nombre, ubicacion y extension del Predio.	Fincas colindantes		OBSERVACIONES.	
	DE FINCAS	LLENOS.			NOMBRE DE LA FINCA	NOMBRE DEL DUEÑO.		
Casas <i>ninguna</i>				<p>Cañon del Runsal de Comacho 30 treinta Hectas</p>		<p>Terreno de la Cia Mex Coloniza don</p>		
<b>Terrenos.</b>								
27 Hectaras de 1 <sup>a</sup> á \$ 4 00	108 00							
id. ,, 2 <sup>a</sup> ,, 2 00								
id. ,, 3 <sup>a</sup> ,, 1 00								
3 Hectaras con arboles frutales á \$ 25 <sup>00</sup>	<u>75 00</u>		183 00					
<b>Ulenos.</b>								
<b>GANADO</b>								
Vacuño <i>no</i> Cabezas á \$ 8 00		8 00		<p>94 d</p>				
Caballar y Mular <i>4</i> ,, 8 00		32 00						
Aznal ,, \$ 5 00								
Porcino id. ,, \$ 5 00								
Ovejuno id. ,, \$ 2 00								
Carros								
Carruajes <i>no</i>		100 00						
Maquinas								
Aperos de labranza		20 00	160 00					
Varios								
<b>TOTAL</b>			<u>\$ 343 00</u>					

Enserada Ldos Santos Setiembre 10 1894  
Juan Romero

*[Signature]*

#

Quilación:

Con los valores de predios justicos.

Valor de las fincas y lleros  $\$ 343^{00}$

2<sup>57</sup> al miller anual  $\$ 343^{00}$   $\$ 0.94$

El Jefe de la Sección de Enpadronamiento

*[Signature]*  
Munera

Demarcacion Norte  
de la Baja California.

58

Manifestacion N.º 58  
Contribucion sobre Predios Rusticos.

123

El que suscribe, como dueño y bajo protesta de decir verdad, manifiesta á la Dirección de Contribuciones, las propiedades que en seguida se expresan.

Propiedades.	Valores.		Total.	Nombre, ubicacion y extension del Predio.	Finca colindantes		OBSERVACIONES.
	DE FINCAS	LLENOS.			NOMBRE DE LA FINCA	NOMBRE DEL DUEÑO.	
Casas .....							
<b>Terrenos.</b>							
..... Hectaras de 1. <sup>a</sup> á \$ 4 00 .....							
..... id. ,, 2. <sup>a</sup> ,, ,, 2 00 .....							
..... ,, ,, 3. <sup>a</sup> ,, ,, 1 00 .....							
..... con arboles frutales á \$ .....							
<b>Llenos.</b>							
<b>GANADO</b>							
Vacuno..... 7..... Cabezas á \$ 8 00 .....		56 00		En terrenos del Rancho de Ojo Negro, Valle de San Rafael	Ojo Negro	Cin Mex Colonzodon	
Caballar y Mular..... 5..... ,, ,, 8 00 .....		40 00					
Azual..... ,, ,, \$ 5 00 .....							
Porcino..... 50..... id. ,, \$ 5 00 .....		250 00					
Ovejuno..... id. ,, \$ 2 00 .....							
Carros .....							
Carruajes..... uno.....		60 00					
Maquinas.....							
Aperos de labranza.....							
Varios.....		40 00	446 00				
TOTAL			446 00				

Emendada Retiembre 10 1891

Ed. L. ...

Li

Conto y liquidación:  
Valor de los terrenos \$ 446.00  
2<sup>45</sup> - Almillar anual \$ 446.00 \$ 1.23.<sup>4</sup>  
El Defe de la Sec<sup>ta</sup> de empadronamiento.

*[Signature]*  
*[Signature]*

El que suscribe, como *encargado* y bajo protesta de decir verdad, manifiesta á la Direccion de Contribuciones, las propiedades que en seguida se expresan *del Senor W. Goshoff en "Las Maximinas"*

Propiedades.	Valores.		Total.	Nombre, ubicacion y extension del Predio.	Fincas colindantes.		OBSERVACIONES.		
	DE FINCAS	LLENOS.			NOMBRE DE LA FINCA	NOMBRE DEL DUEÑO.			
Casas <i>5. Cincos de madera</i>	<i>500.00</i>			<i>Las Maximinas con 16 432<sup>60</sup> Hectaras</i>	<i>Santo Loman al Este Oceanos del Pacifico al Oeste y al Norte terrenos de Puerto Bander</i>				
<b>Terrenos.</b>									
Hectaras de 1 <sup>a</sup> á \$ 4 00									
<i>137<sup>60</sup></i> id. ,, 2 <sup>a</sup> ,, 2 00	<i>275.20</i>								
<i>16295</i> ,, ,, 3 <sup>a</sup> ,, 1 00	<i>16295.00</i>		<i>17070.20</i>						
con arboles frutales á \$									
<b>Ulenos.</b>									
<b>G. ANADO</b>									
Vacuno <i>50</i> Cabezas á \$ 8 00		<i>400.00</i>							
Caballar y Mular <i>22</i> ,, ,, 8 00		<i>176.00</i>							
Aznal <i>15</i> ,, ,, \$ 5 00		<i>75.00</i>							
Porcino id. ,, \$ 5 00									
Ovejuno id. ,, \$ 2 00									
Carros <i>una</i>		<i>125.00</i>							
Carruajes									
Maquinas <i>una cogidora</i>		<i>75.00</i>							
Aperos de labranza		<i>25.00</i>							
Varios		<i>187.00</i>	<i>1063.00</i>						
TOTAL									
			<i>\$ 18133.20</i>						

*Eusebio Setiembre 10 1894*

*A. P. French*

*Li#*

#

liquidación:

Cuentas y valores de predios rústicos.

Valor de las fincas y linderos. \$ 18.133.20.

245 Julmillar anual \$ 18.133.20      \$ 49.84

El Dep. de la Sec. de empadronamiento.

*Quirvan*  
*J. J.*

1391

Demarcacion Norte  
de la Baja California.

Manifestacion N<sup>o</sup> 00

Contribucion sobre Predios Rusticos.

El que suscribe, como encargado y bajo protesta de decir verdad, manifiesta á la Direccion de Contribuciones, las propiedades que en seguida se expresan del Sr. W. Nordhoff en Manzanilla

Propiedades.	Valores.		Total.	Nombre, ubicacion y extension del Predio.	Fincas colindantes		OBSERVACIONES.
	DE FINCAS	LLENOS.			NOMBRE DE LA FINCA	NOMBRE DEL DUEÑO.	
Casas <u>una</u>	<u>2,500</u> 00			Rancho, Fraccion del Maneadero con <u>68<sup>80</sup></u> sesenta y ocho <u>800</u> Hectaras <u>100</u>	<u>Punta Banda</u>		
caballerizas <u>2</u>	<u>500</u> 00				<u>0</u>	<u>W. S. Oliver</u>	
tejabanes <u>2</u>	<u>600</u> 00				<u>8</u>	<u>A. C. French</u>	
					<u>3</u>	<u>V. Warner y W. S. Oliver</u>	
<b>Terrenos.</b>							
Hectaras de 1 <sup>ra</sup> á \$ 4 00							
<u>68<sup>80</sup></u> id. ,, 2 <sup>da</sup> ,, 2 00	<u>137</u> 60		<u>3737</u> 60				
,, ,, 3 <sup>ra</sup> ,, 1 00							
con arboles frutales á \$							
<b>Llenos.</b>							
<b>GANADO</b>							
Vacuno <u>1</u> Cabezas á \$ 8 00		<u>8</u> 00					
Caballar y Mular <u>1</u> ,, 8 00		<u>8</u> 00					
Aznal <u>1</u> ,, \$ 5 00							
Porcino <u>2</u> id. ,, \$ 5 00		<u>10</u> 00					
Ovejuno <u>1</u> id. ,, \$ 2 00							
Carros <u>3</u> <u>trs.</u>		<u>350</u> 00					
Carruajes <u>1</u> <u>un.</u>		<u>100</u> 00					
Maquinas <u>Prora de Sacate</u>		<u>100</u> 00					
Aperos de labranza							
Varios		<u>745</u> 00	<u>1,321</u> 00				
<b>TOTAL</b>			<u>5,058</u> 60				

Ensenada Septiembre 10 1894  
A. P. French

*[Handwritten signature]*



liquidación:

Conto de valores de predios rústicos.

Valor de las fincas y linderos. — \$ 5.058.<sup>60</sup>

2<sup>75</sup> Almillar Anual \$ 5.058.<sup>60</sup> — \$ 13.<sup>91</sup>

El Dep. de la Sec<sup>n</sup> de empadronamiento.

Mercurio  
J

Manifestacion que hace el suscrito ante la oficina Municipal recaudadora de este lugar, para el pago de contribuciones, conforme a la Ley de 8 de Abril de 1885.

Nombre del propietario.	Valores.			Nombre y ubicación.	Extensión. <i>2</i> Hectars	Fincas colindantes.	
	De la finca.	De los llenos.	Total.			Nombre que tiene.	Nombre del dueño.

Thomas Matthews	\$ 50 <sup>00</sup>			Lote N.º 8 manzana C. University Tract	2 <sup>50</sup> / <sub>100</sub>	Colinda al Oeste de terreno de	G. Stayley
-----------------	---------------------	--	--	---	----------------------------------	-----------------------------------	------------

Liquidacion:  
 Cont. Spaltes de fenois rústicos.  
 Valor de la finca \$ 50<sup>00</sup>  
 2.5% al millar anual \$ 50<sup>00</sup> \$ 0.14 c  
 El Dep. de la Sec. de Empadronamiento.

*Guerrero*  
*J. Guerrero*

Ensenada Baja Cal. Mexico

Julio 10 de 1894

Thomas Matthews

Debe entenderse por valor de la finca el de los edificios, oficinas, tierras, bosques, aguas, arboles frutales, plantas, magueyes; y el de los llenos, el ganado carros, arados y demas aperos e instrumentos de labranza.

No 62      267.

**Manifestacion que hace el suscrito ante la oficina Municipal recaudadora de este lugar, para el pago de contribuciones, conforme a la Ley de 8 de Abril de 1885.**

Nombre del propietario.	Valores.			Nombre y ubicación.	Extensión.	Fincas colindantes.	
	De la finca.	De los llenos.	Total.			Nombre que tiene.	Nombre del dueño.

R. D. Anderson

\$ 500<sup>00</sup>

Valle de San Rafael  
en terreno de la Cia  
Mex Colonizadora

45 cabezas Caballos mulas  
y burros —

Ganado caballos 28 cabezas  
" mulas 2 "  
" asnal 15 "

Ensenada Baja Cal. Mexico Julio 10 de 1894

R. D. Anderson

Liquidación:

Contas y valores de predios rústicos.

Valor de los llenos \$ 500<sup>00</sup>

2<sup>45</sup> Jalnillas Anual \$ 500<sup>00</sup> — \$ 1.<sup>38</sup>

El Defe de la Sec<sup>n</sup> de Enpadronamiento.

Prepared  
*[Signature]*

Debe entenderse por valor de la finca el de los edificios, oficinas, tierras, bosques, aguas, arboles frutales, plantas, magueyes; y el de los llenos, el ganado carros, arados y demas aperos e instrumentos de labranza.

63

Nº 63

Manifestacion que hace el suscrito ante la oficina Municipal recaudadora de este lugar, para el pago de contribuciones, conforme a la Ley de 8 de Abril de 1885.

Nombre del propietario.	Valores.			Nombre y ubicación.	Extensión. <i>hectaras</i>	Fincas colindantes.	
	De la finca.	De los llenos.	Total.			Nombre que tiene.	Nombre del dueño.
J. E. Garratt	\$10,000 <sup>00</sup>			Rancho San Ramon	5000	Rancho Santa Domingo, al Este	Sra Espinosa

Liquidación:  
 Conto valores de predios rústicos.  
 Valor de la finca. \$10,000.<sup>00</sup>  
 2<sup>95</sup>/<sub>100</sub> al millar anual \$1,000<sup>00</sup> — \$2,000<sup>00</sup>  
 El Defe de la Sección de Enjuiciamiento.  
 Curran

Ensenada Baja Cal. Mexico

Julio 31 de 1894

J. E. Garratt

Debe entenderse por valor de la finca el de los edificios, oficinas, tierras, bosques, aguas, arboles frutales, plantas, magueyes; y el de los llenos, el ganado carros, arados y demas aperos é instrumentos de labranza.

2164

Manifestacion que hace el suscrito ante la oficina Municipal recaudadora de este lugar, para el pago de contribuciones, conforme a la Ley de 8 de Abril de 1885.

Nombre del propietario.	Valores.			Nombre y ubicación.	Extensión.	Fincas colindantes.	
	De la finca.	De los llenos.	Total.			Nombre que tiene.	Nombre del dueño.
A. C. French	200	<del>155</del>	<del>335</del> \$200.00	Rancho Punta Banda Punta Banda Julio 30 <sup>th</sup> 1894	20 <sup>th</sup> Punta Banda	Walter Bondhoff al O.	
Ganado caballar 1		20.00					
" mulas 4		120.00					
1 carretela		100.00					
aperos de labranza		25.00					
Varios		125.00	390.00				
			\$590.00				
Nota							
El ganado Caballar							
4 mulas con de mayo							

A. C. French

Dist

Debe entenderse por valor de la finca el de los edificios, oficinas, tierras, bosques, aguas, arboles frutales, plantas, magueyes; y el de los llenos, el ganado, carros, arados y demás aperos é instrumentos de labranza.

Quidación:

Cont<sup>a</sup> y valores de predios muertos.  
Valor de la finca de la llano. \$ 570<sup>00</sup> —  
2<sup>a</sup> y de millar anual \$ 590<sup>00</sup> — \$ 1162<sup>00</sup>  
El Jefe de la Sec<sup>a</sup> de empadronamiento.

Quirvan  
J.

N.º 65

N.º 65

Manifestacion que hace el suscrito ante la oficina Municipal recaudadora de este lugar, para el pago de contribuciones, conforme a la Ley de 8 de Abril de 1885.

Nombre del propietario.	Valores.			Nombre y ubicación.	Extensión.	Fincas colindantes.	
	De la finca.	De los llenos.	Total.			Nombre que tiene.	Nombre del dueño.
Chas Bennett	\$5000	" 4500	" 9500	" "Manadero" B.C. Distrito Norte.	360		
	150	"	"	"	hectaras		
	650	"	650	"	230		
	5650		10150				

2491

Liquidación:

Cont<sup>a</sup> de valores de predios rústicos.

Conservada Agosto 15 de 1894

Valor de la finca y de los llenos. \$10.150<sup>00</sup>

2<sup>o</sup> al millar anual \$10.150<sup>00</sup> = \$24.91<sup>00</sup>

El Jefe de la Sección de Catastramiento.

*[Signature]*

*[Signature: Chas Bennett]*

Debe entenderse por valor de la finca el de los edificios, oficinas, tierras, bosques, aguas, árboles frutales, plantas, magueyes; y el de los llenos, el ganado, carros, arados y demás aperos é instrumentos de labranza.

Manifestacion que hace el suscrito ante la oficina Municipal recaudadora de este lugar, para el pago de contribuciones, conforme a la Ley de 8 de Abril de 1885.

Nombre del propietario.	Valores.			Nombre y ubicación.	Extensión.	Fincas colindantes.	
	De la finca.	De los llenos.	Total.			Nombre que tiene.	Nombre del dueño.
Isabel Bates	200	"	200.	" Manadero " B. C. Distrito norte.	161.		
	200	"	200	" " " " " "	23		
	200	"	200	" " " " " "	162.		
	600	"	600	" " " " " "	150		
Smith	500	"	500	Mesa del Gallo ..	100 hectas.		
	300	"	300	" " " " " "	60.		

Ensenada Agosto 10 de 1894

Chas Bennett

Liquidación:

Cont<sup>a</sup> y valores de predios rústicos.  
 Valor de las fincas \$ 2,000.00  
 2<sup>da</sup> Talmillar anual \$ 2,000.00 y 550¢  
 El Jefe de la Secc<sup>n</sup> de empadronamiento.  
 [Signature]

Debe entenderse por valor de la finca el de los edificios, oficinas, tierras, bosques, aguas, árboles frutales, plantas, magueyes; y el de los llenos, el ganado, carros, arados y demás aperos e instrumentos de labranza.



Demarcacion Norte  
de la Baja California.

Manifestacion N<sup>o</sup> 67

Contribucion sobre Predios Rusticos.

El que suscribe, como *propietario* ..... y bajo protesta de decir verdad, manifiesta á la Direccion de Contribuciones, las propiedades que en seguida se expresan.....

Propiedades.	Valores.		Total.	Nombre, ubicacion y extension del Predio.	Finca colindantes		OBSERVACIONES.
	DE FINCAS	LLENOS.			NOMBRE DE LA FINCA	NOMBRE DEL DUEÑO.	
Casas, cercos y demas mejoras fijas situadas en los lotes que se expresan	600 00			50 hectaras, siendo 1/2 oeste del lote 1 Manzanera 148.			
				1/2 oeste del lote 4 Manzanera 142			
<b>Cerrenos.</b>				25 hectaras siendo 1/2 Sur del lote 5 Manzanera 134			
5 Hectaras de 1 <sup>a</sup> á \$ 4 00				Todo del lo cual es ubicado en el distrito de San Dimas			
50 id. " 2 <sup>a</sup> " " 2 00	100 00						
25 " " 3 <sup>a</sup> " " 1 00	25 00						
con arboles frutales á \$							
<b>Llenos.</b>							
<b>GANADO</b>							
Vacuno..... Cabezas á \$ 8 00							
Caballar y Mular..... " " 8 00							
Aznal..... " " \$ 5 00							
Porcino..... id. " \$ 5 00							
Ovejuno..... id. " \$ 2 00							
Carros.....							
Carruajes.....							
Maquinas.....							
Aperos de labranza.....							
Varios.....							
TOTAL			4 25 00				

Ensenada. Julio 1 de 1894.  
H. R. Parra

*Si*

Cont: Liquidación:  
Valor de los bienes y de los deudas \$ 425<sup>00</sup>  
2<sup>da</sup> de miller anual \$ 425<sup>00</sup> \$ 99.  
El Jefe de la Suc.<sup>n</sup> de empadronamiento.

Sevilla  
J. J.

Demarcacion Norte  
de la Baja California.

Manifestacion N<sup>o</sup> 68  
Contribucion sobre Predios Rusticos.

El que suscribe, como Dueño y bajo protesta de decir verdad, manifiesta á la Direccion de Contribuciones, las propiedades que en seguida se expresan.

Propiedades.	Valores.		Total.	Nombre, ubicacion y extension del Predio.	Fincas colindantes		OBSERVACIONES.	
	DE FINCAS	LLENOS.			NOMBRE DE LA FINCA	NOMBRE DEL DUEÑO.		
Casas una de alto nueve de resto mas callejón y pasadizo	2,000.00 100.00 150.00			Terreno del Maneadero, siendo Lotes N <sup>os</sup> 233 y 249, en 40 <sup>46</sup> Hectaras en parte	Terreno al oeste de terreno del Maneadero de Chas Waldrip y al Este de terreno de J. L. Waldrip			
Terrenos.								
Hectaras de 1 <sup>a</sup> á \$ 4 00								
15 <sup>56</sup> id. " 2 <sup>a</sup> " " 2 00	31.12							
20 <sup>23</sup> " " 3 <sup>a</sup> " " 1 00	20.23							
4 <sup>67</sup> con arboles frutales á \$	116.75		2,418.10					
Llenos.								
GANADO								
Vacuno 1 Cabezal á \$ 8 00		8.00						
Caballar y Mular 9 " " 8 00		240.00						4 cuatros caballos de raza fina
Aznal " " \$ 5 00								
Porcino 1 id. " \$ 5 00		5.00						
Ovejuno id. " \$ 2 00								
Carros mas		50.00						
Carruajes dos		100.00						
Maquinaria ma. Cepadora		50.00						
Aperos de labranza arado etc.		50.00						
Varios		101.15	604.15					
TOTAL			3,022.25					

Ensenada Setiembre 10 de 1894  
James Waldrip

*[Signature]*

# quidaci6n:

Cont. Valores de pesos puestas.  
Valor de las fincas y de los llores p 3.022.25  
2<sup>da</sup> al millor llores p 3.022.25. p 8.314

El Jefe de la secc<sup>on</sup> de empadronamiento.

*[Signature]*

*[Handwritten mark]*

*[Faint handwritten notes and numbers]*

Demarcacion Norte  
de la Baja California.

Manifestacion N<sup>o</sup> 98 Bis  
Contribucion sobre Predios Rusticos.

El que suscribe, como dueño ..... y bajo protesta de decir verdad, manifiesta á la Direccion de Contribuciones, las propiedades que en seguida se expresan.....

Propiedades.	Valores.		Total.	Nombre, ubicacion y extension del Predio.	Fincas colindantes		OBSERVACIONES.
	DE FINCAS	LLENOS.			NOMBRE DE LA FINCA	NOMBRE DEL DUEÑO.	
Casas .....							
Terrenos.							
..... Hectaras de 1 <sup>a</sup> á \$ 4 00 .....							
..... id. ,, 2 <sup>a</sup> ,, ,, 2 00 .....							
..... ,, ,, 3 <sup>a</sup> ,, ,, 1 00 .....							
..... con arboles frutales á \$ .....							
Llenos.							
GANADO							
Vacuno..... 20..... Cabezas á \$ 8 00 .....		160.00		Estos llenos se hallan en el Rancho de "Guadalupe" sobre terrenos que tengo en arrendamiento del señor J. A. Flower			
5 Caballar, y Mular. 4..... ,, ,, 8 00 .....		232.00					
Azual..... ,, ,, \$ 5 00 .....							
Porcino..... id. ,, \$ 5 00 .....							
Ovejuno..... id. ,, \$ 2 00 .....							
Carros .....							
Carruajes..... una.....		100					
Maquinas.....							
Aperos de labranza... un arado.....		40					
Varios... <u>herramientas, et.</u> .....		150					
TOTAL			682.00				

Enmanera Retiembre 10 1891  
J. J. Gayson

Li#

# Liquidación:  
Cont<sup>a</sup>. Salones de juicios misticos.  
Valor de los libros \$ 682<sup>00</sup>  
2<sup>45</sup> Jal. en lla. anual \$ 682<sup>00</sup> — \$ 1.85<sup>00</sup>  
A Jefe de la Sec<sup>n</sup> de Empadronamiento.

Curran  
J<sup>o</sup>

Demarcacion Norte  
de la Baja California.

Manifestacion N<sup>o</sup> 09  
Contribucion sobre Predios Rusticos.

El que suscribe, como dueño ..... y bajo protesta de decir verdad, manifiesta á la Direccion de Contribuciones, las propiedades que en seguida se expresan.....

Propiedades.	Valores.		Total.	Nombre, ubicacion y extension del Predio.	Fincas colindantes		OBSERVACIONES.
	DE FINCAS	LLENOS.			NOMBRE DE LA FINCA	NOMBRE DEL DUEÑO.	
Casas una de adobe .....	1,000.00			Rancho Guadalupe con 5.394 <sup>60</sup> Hectaras	Sucon	Baldio	El Sr. Los Flower
Caballerizas de madera .....	150.00						
Nos. Gaceros .....	150.00						
una maquina de viento .....							
<b>Terrenos.</b>							
Hectaras de 1 <sup>a</sup> á \$ 4 00 .....							
500 <sup>00</sup> id. ,, 2 <sup>a</sup> ,, 2 00 .....	1,000.00						
4894 ,, ,, 3 <sup>a</sup> ,, 1 00 .....	4,894.00		7,194.00				
con arboles frutales á \$ .....							
<b>Glens.</b>							
<b>GANADO</b>							
Vacuno... 150 .....		1,200.00					
Caballar y Mular... 150 .....		1,500.00					
Aznal .....							
Porcino... 20 .....		100.00					
Ovejuno .....							
Carros .....		100.00					
Carruajes .....		125.00					
Maquinas una Cepadora y una trilladora a vapor .....		700.00					
Aperos de labranza 3 arados, 2 arados, 1 est. .....		300.00					
Varios indios y cercas .....		1000.00	4,125.00				
<b>TOTAL</b>			<b>10,319.00</b>				

Guadalupe 10. 1898  
J. A. Flower

15 de este collar  
con de raya fin,  
de este carro 3  
tres esta en muy  
mal estado

Ji #

Cont. <sup>7</sup> Quindación:  
Valores de Pudio justicos.  
Valor de las fincas y de los bienes p. 11.319.00.  
2<sup>45</sup> Familias Anual p. 11.319.00 — p. 31.136  
El Jefe de la Sec. de Empadronamiento.

Curam  
J. J.



Demarcacion Norte  
de la Baja California.

Manifestacion N<sup>o</sup> 1/1

Contribucion sobre Predios Rusticos.

El que suscribe, como *encargado* y bajo protesta de decir verdad, manifiesta á la Direccion de Contribuciones, las propiedades que en seguida se expresan *del Sr. Bishop Fowler*

Propiedades.	Valores.		Total.	Nombre, ubicacion y extension del Predio.	Fincas colindantes		OBSERVACIONES.
	DE FINCAS	LLENOS.			NOMBRE DE LA FINCA	NOMBRE DEL DUEÑO.	
Casas .....				<i>Terreno del Gallo siendo el lote número 39, segun planos registrados por la Cia Mex. Colonizadora</i>	<i>Terreno del Gallo - al.D.</i>	<i>J. L. McCarthy</i>	
<i>27<sup>03</sup></i> .....	<i>66.06</i>		<i>66.06</i>				
Terrenos.							
Hectaras de 1. <sup>a</sup> á \$ 4 00 .....							
id. ,, 2. <sup>a</sup> ,, ,, 2 00 .....							
id. ,, 3. <sup>a</sup> ,, ,, 1 00 .....							
con arboles frutales á \$ .....							
Llenos.							
GANADO							
Vacuno.....Cabezas á \$ 8 00 .....				<i>Ensenada Setiembre 10 1898</i> <i>El encargado</i> <i>J. L. McCarthy</i>			
Caballar y Mular..... ,, ,, 8 00 .....							
Azual..... ,, ,, \$ 5 00 .....							
Porcino.....id. ,, \$ 5 00 .....							
Ovejuno.....id. ,, \$ 2 00 .....							
Carros .....							
Carruajes.....							
Maquinas.....							
Aperos de labranza.....							
Varios.....							
TOTAL			<i>66.06</i>				<i>Li</i>

# Liquidación.

Cont. y valores de juicios rústicos.  
Valor de las fincas y de los llenos. \$ 66.06  
2.<sup>da</sup> Almilla anual \$ 66.06 — \$ 132.12  
El Jefe de la Secc.<sup>n</sup> de empadronamiento.

Curran

El que suscribe, como Dueño y bajo protesta de decir verdad, manifiesta á la Direccion de Contribuciones, las propiedades que en seguida se expresan.....

Propiedades.	Valores.		Total.	Nombre, ubicacion y extension del Predio.	Fincas colindantes		OBSERVACIONES.
	DE FINCAS	LLENOS.			NOMBRE DE LA FINCA	NOMBRE DEL DUEÑO.	
Casas <u>una de adobe en mal estado</u>	100	-		<u>Rancho San Antonio de los buenos con 3511<sup>22</sup> Hectaras</u>  por el Norte terreno baldio, por E. con <u>Signans</u> por el Sur. con <u>El Rosa</u> rid, y por Oeste con <u>Ros Buenos</u>			
<b>Cerrenos.</b>							
.....Hectaras de 1. <sup>a</sup> á \$ 4 00.....							
.....id. " 2. <sup>a</sup> " " 2 00.....							
<u>3511.22</u> " " 3. <sup>a</sup> " " 1 00.....	3511.	-	3611. -				
..... con arboles frutales á \$ .....							
<b>Llenos.</b>							
<b>GANADO</b>							
Vacuno.....Cabezas á \$ 8 00.....							
Caballar y Mular....." " 8 00.....							
Aznal....." " \$ 5 00.....							
Porcino.....id. " \$ 5 00.....							
Ovejuno.....id. " \$ 2 00.....							
Carros.....							
Carruajes.....							
Maquinas.....							
Aperos de labranza.....							
Varios.....							
<b>TOTAL</b>			<u>3611.00</u>				

Ensenada Julio 10 de 1894  
*P. Fontana*  
*Li#*

Cont<sup>a</sup> # liquidación:  
Valor de Hacienda y de los pleitos # 3.611.<sup>oo</sup>  
245/almillar anual # 3.611.<sup>oo</sup> # 9.93. <sup>l</sup>

El Jefe de la Sec<sup>a</sup> de empadronamiento

Preram  
J

# 991

Demarcacion Norte  
de la Baja California.

Manifestacion N<sup>o</sup> 72  
Contribucion sobre Predios Rusticos.

El que suscribe, como *Dueño* y bajo protesta de decir verdad, manifiesta á la Direccion de Contribuciones, las propiedades que en seguida se expresan.

Propiedades.	Valores.		Total.	Nombre, ubicacion y extension del Predio.	Finca colindantes		OBSERVACIONES.
	DE FINCAS	LLENOS.			NOMBRE DE LA FINCA	NOMBRE DEL DUEÑO.	
Casas <i>ninguna</i>				<i>Rancho Los Buenos con 378<sup>05</sup> Hectaras</i>	<i>San Antonio de la Buenos al, Este, Monumento, al Norte</i>	<i>L. Fontana Ismael Landrey</i>	
<b>Terrenos.</b>							
..... Hectaras de 1. <sup>a</sup> á \$ 4 00							
..... id. ,, 2. <sup>a</sup> ,, ,, 2 00							
<i>378<sup>05</sup></i> ....., ,, 3. <sup>a</sup> ,, ,, 1 00	<i>378</i>		<i>378.05</i>				
..... con arboles frutales á \$							
<b>Llenos.</b>							
<b>GANADO</b>							
Vacuno..... Cabezas á \$ 8 00							
Caballar y Mular..... ,, ,, 8 00							
Aznal..... ,, ,, \$ 5 00							
Porcino..... id. ,, \$ 5 00							
Ovejuno..... id. ,, \$ 2 00							
Carros.....							
Carruajes.....							
Maquinas.....							
Aperos de labranza.....							
Varios.....							
<b>TOTAL</b>			<i>378.05</i>				

*Ensenada Todos Santos Setiembre 10, 1894*  
*L. Fontana*

*Li#*

# *Quedación:*

Conto el valor de fondos justos -  
 Valor de las fincas. — \$ 348.05 +  
 27<sup>5</sup> Familias Anual \$ 37800 + \$ 108 +  
 El Dese de la Secc<sup>n</sup> de un padronamiento.

*Quedado*  
*En*

60  
 15  
 20  
 10  
 10  
 20  
 135

Demarcacion Norte  
de la Baja California.

Manifestacion N<sup>o</sup> 73  
Contribucion sobre Predios Rusticos.

El que suscribe, como Dueño y bajo protesta de decir verdad, manifiesta á la Direccion de Contribuciones, las propiedades que en seguida se expresan.

Propiedades.	Valores.		Total.	Nombre, ubicacion y extension del Predio.	Fincas colindantes		OBSERVACIONES.			
	DE FINCAS	LLENOS.			NOMBRE DE LA FINCA	NOMBRE DEL DUEÑO.				
Casas ... <i>dos</i> .....	<i>250</i> 00			<i>Fraccion del Rancho de San Vicente situado en la fraccion 89<sup>22</sup> Hectaras</i>	<i>San Vicente en la Hac. Sur</i>	<i>J. J. Allin</i>				
Terrenos.										
..... Hectaras de 1 <sup>a</sup> á \$ 4 00 .....										
<i>30.35</i> id. ,, 2 <sup>a</sup> ,, ,, 2 00 .....	<i>60.70</i>									
<i>57.87</i> ,, ,, 3 <sup>a</sup> ,, ,, 1 00 .....	<i>57.87</i>									
<i>1 Hect</i> con arboles frutales á \$ <i>50.00</i> .....	<i>50.00</i>		<i>418.57</i>							
Llenos.										
GANADO										
Vacuno..... <i>14</i> ..... Cabezas á \$ 8 00 .....		<i>112.00</i>								
<i>8</i> Caballar. y <i>Mular 9</i> ..... ,, ,, 8 00 .....		<i>136.00</i>								
Azual..... <i>1</i> ..... ,, ,, \$ 5 00 .....		<i>5.00</i>								
Porcino..... <i>15</i> ..... id. ,, \$ 5 00 .....		<i>75.00</i>								
Ovejuno..... id. ,, \$ 2 00 .....		<i>100.00</i>								
Carros ..... <i>2</i> .....		<i>50.00</i>								
Carruajes..... <i>1</i> .....		<i>400.00</i>								
Maquinas, <i>trillador y cepador</i> .....		<i>370.00</i>								
Aperos de labranza. <i>arados, cultivos etc</i> .....		<i>187.50</i>	<i>1435.50</i>							
Varios. <i>incluye 12 granicinas</i> .....										
TOTAL			<i>1854.07</i>							

*Guaymas* Setiembre 10 1894  
*M. D. Marsson*


*1 un carro en mal estado*

*Git*

#

Quidación:

Contas y valores de perdidos justos.  
 Valor de las fincas y de los llanos. - \$ 1854.04 &  
 2.45 Talonarios anual C. 1854.04 - \$ 5.10 &  
 El Defe de la Sec.<sup>na</sup> de Empadronamiento.

Curam  




Demarcacion Norte  
de la Baja California.

Manifestacion N<sup>o</sup> 74  
Contribucion sobre Predios Rusticos.

El que suscribe, como *Pueblo* ..... y bajo protesta de decir verdad, manifiesta á la Direccion de Contribuciones, las propiedades que en seguida se expresan.....

Propiedades.	Valores.		Total.	Nombre, ubicacion y extension del Predio.	Finca colindantes		OBSERVACIONES.
	DE FINCAS	LLENOS.			NOMBRE DE LA FINCA	NOMBRE DEL DUEÑO.	
Casas .....				Fraccion de la terreno del Arroyo de San Vicente siendo 12 hectaras          Emision de 10 1894          W. A. Stampley	Terreno en el Arroyo de San Vicente al N. W. D. Wasson y J. J. Allison al O. Sr. Manriquez		
1. tejales sin valor .....							
Terrenos.							
5. .... Hectaras de 1. <sup>a</sup> á \$ 4 00 .....	20.00						
..... id. ,, 2. <sup>a</sup> ,, ,, 2 00 .....							
7. .... ,, ,, 3. <sup>a</sup> ,, ,, 1 00 .....	7.00		27 00				
..... con arboles frutales á \$ .....							
Llenos.							
GANADO							
Vacuno ..... 11 ..... Cabezas á \$ 8 00 .....		88 00					
Caballar <del>Mular</del> ..... 14 ..... ,, ,, 8 00 .....		112 00					
Aznal. .... ,, ,, \$ 5 00 .....							
Porcino ..... 6 ..... id. ,, \$ 5 00 .....		30 00					
Ovejuno ..... id. ,, \$ 2 00 .....							
Carros ..... <i>unos en mal estado</i> .....		25 00					
Carruajes .....							
Maquinas .....							
Aperos de labranza .....		40.00					
Varios .... <i>incluyendo cercas</i> .....		37.50					
TOTAL			337 50				
			359 50				

*lit*

Cont. ~~st~~ quidación:  
valores de predios rústicos.  
Valor de las fincas y lomas. — \$ 359.50 &  
2<sup>457</sup> Almillar anual \$ 359.50 — \$ 0.99¢  
El Jefe de la Sec.<sup>n</sup> de empadronamiento.

*[Signature]*  
Sr. *[Signature]*

Ofi Directora De contribuciones Directas

J. Bourban. Con domicilio en la calle Tercera y Castillo de esta poblacion.  
bajo protesta de decir verdad manifiesto que es dueño  
de la siguiente Finca.

Nombre de propietario	Ubicacion de la Finca			Valor de la Finca	Nº de localidades de su componer	Localidades arrendadas	Localidad ocupada por el propietario	Métodos de las vacias
	Nº de la Calle	Nº del <del>lote</del> manzana	Nº del lote					
J. Bourban	Tercera y Floresta	203	5	\$ 50	de uno lote		Tercera y Castillo	

Ensenada bajo Cal Agosto 8 1894

J. Bourban

Li #

# Liquidación:

Cont<sup>a</sup>. de valores de sueldo rústicos -

Valor de la finca \$50<sup>00</sup>

2<sup>45</sup> almilla anual \$50<sup>00</sup> - \$0<sup>14</sup><sup>c</sup>

El D<sup>o</sup> de la Sec<sup>o</sup> de empadronamiento.

*[Signature]*

C. Director de contribuciones Directas

J. Bourbon con domicilio en la calle Terena y Castillo de esta poblacion  
bajo protesta de decir verdad manifiesta que es dueño  
de la siguiente Finca. ~~Ciudad~~ de San Juan

Nombre del propietario	Abstraccion de la Finca			Volante de la Finca	Nº de localidad de que se compo- ne	Localidad en arrendada	Localidad ocupada por el propietario	Ultimo nº de inscripciones
	Nº de la calle	Nº de la manzana	Nº de la lote					
J. Bourbon		117	5	\$ 50	De un lote			

Encarnada Pajo Cal Agosto 8 1894

J. Bourbon

L. A.

# Liquidación:

Cont<sup>a</sup> Gualones de predios rústicos.

Valor de la finca \$ 50.00 -

2<sup>45</sup> - almillar anual \$ 50.00 p. 0.14¢

El Dep<sup>te</sup> de la Sec<sup>ta</sup> de enjardonamiento.

*[Signature]*

Demarcacion Norte  
de la Baja California.

Manifestacion N = 77

Contribucion sobre Predios Rusticos.

El que suscribe, como *dueño* ..... y bajo protesta de decir verdad, manifiesta á la Direccion de Contribuciones, las propiedades que en seguida se expresan.....

Propiedades.	Valores.		Total.	Nombre, ubicacion y extension del Predio.	Fincas colindantes		OBSERVACIONES.			
	DE FINCAS	LLENOS.			NOMBRE DE LA FINCA	NOMBRE DEL DUEÑO.				
Casas <i>una de adobe</i>	<i>100</i>			<i>El Refugio cerca La Juauna y con 2.500 Hectaras</i>	<i>San Ysidro- al Norte  al Sur</i>	<i>Anto Wack -  Terreno Baldio</i>				
<b>Terrenos.</b>										
Hectaras de 1 <sup>a</sup> á \$ 4 00										
id. ,, 2 <sup>a</sup> ,, 2 00										
<i>2.500</i> ,, 3 <sup>a</sup> ,, 1 00	<i>2.500</i>		<i>2.600 00</i>							
con arboles frutales á \$										
<b>Llenos.</b>										
<b>GANADO</b>										
Vacuno..... <i>3</i> ..... Cabezas á \$ 8 00		<i>24</i>	<i>00</i>							
Caballar y Mular... <i>32</i> ,, ,, 8 00		<i>256</i>	<i>00</i>							
Aznal..... ,, ,, \$ 5 00										
Porcino..... id. ,, \$ 5 00										
Ovejuno <i>chivas</i> ... <i>50</i> id. ,, \$ 2 00		<i>100</i>	<i>00</i>							
Carros										
Carruajes..... <i>una en mal estado</i>		<i>50</i>	<i>00</i>							
Maquinas										
Aperos de labranza										
Varios										
TOTAL			<i>430,00</i>							
			<i>2.600 00</i>							
			<i>3.030 00</i>							

*Ensenada Baja Cal. Mexico* / *1* / *1894*

*Juan M. Alvarez*

*Lif*

liquidación:  
Cont<sup>a</sup> de valores de probio justico.  
Valor de la suma y lleno. \$ 3.030 00  
275 Jalisco Anual \$ 3.030 00 \$ 8.33 00  
El Dije a la Sec<sup>n</sup>. de Empadonamiento.

Guerrero  
J. D.



Demarcacion Norte  
de la Baja California.

Manifestacion N<sup>o</sup> 78  
Contribucion sobre Predios Rusticos

El que suscribe, como *Propietaria* ..... y bajo protesta de decir verdad, manifiesta á la Direccion de Contribuciones, las propiedades que en seguida se expresan.....

Propiedades.	Valores.		Total.	Nombre, ubicacion y extension del Predio.	Fincas colindantes.		OBSERVACIONES.
	DE FINCAS	LLENOS.			NOMBRE DE LA FINCA	NOMBRE DEL DUEÑO.	
Casas (1) una con cuatro pisas y dos corredores	250	"	\$ 250	"El Aguajito y "El Gallo" ubicado en el Distrito Norte con 6.857 hect <sup>2</sup>	"Ensenada de Todos Santos	Compania Mexicana de Colonizacion	
<b>Terrenos.</b>							
..... Hectaras de 1 <sup>a</sup> á \$ 4 00							
..... 20 id. " 2 <sup>a</sup> " " 2 00	40	"					
6.836 " " 3 <sup>a</sup> " " 1 00	6.836	"					
..... 1 con arboles frutales á \$ 50 <sup>00</sup>	50	"	\$ 6.926				
<b>Llenos.</b>							
GANADO							
Vacuno..... 10 Cabezas á \$ 8 00		\$ 80	"				
Caballar y Mular... 20 " " 8 00		160	"				
Aznal..... " " \$ 5 00							
Porcino..... id. " \$ 5 00							
Ovejuno..... id. " \$ 2 00							
Carros (1) uno		30	"				
Carruajes (1) uno		75	"				
Maquinas.....							
Aperos de labranza (1) un arado		10	\$ 355				
Varios.....							
TOTAL			\$ 7.531				

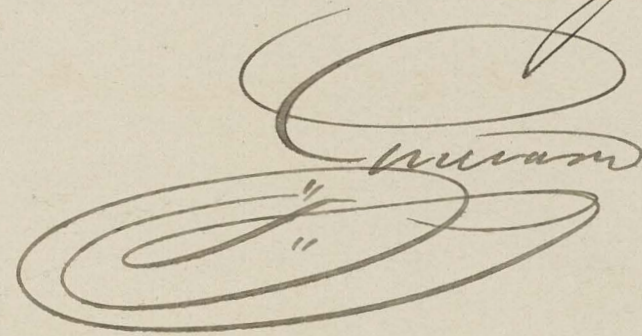
Foro

#  
dos Santos, Septiembre 15 de 1894.

Por mi persona madre Luisa G. de Gaselun que no  
pude firmar.

Sahador Gaselun

Liquidación:  
Cont. de valores de predios rústicos.  
Valor de la finca y lino. \$ 4,531.<sup>00</sup>  
2.<sup>45</sup> abmiller anual de \$ 4,531.<sup>00</sup> \$ 20.<sup>45</sup>  
El Jefe de la Secc.<sup>n</sup> de empadronamiento.



El que suscribe como propietario y bajo protesta de decir verdad, manifiesta a la Dirección de Contribuciones las propiedades que en seguida se expresan:-

Propiedades.  
 Casas de adobe  
Terrenos  
 1250 Hectáreas  
 3<sup>a</sup> clase @ \$1<sup>00</sup>  
Alenos  
 Vacunos. 100 Cabezas  
 Caballos 30 "  
 y mulas  
 Carro.

\$ 100.00
1250.00
800.00
240.00
50.00
<b>\$2440.00</b>

El rancho llamado  
 "Santo Rosa", cuya  
 area es de 1250  
 Hectáreas -

Ensenada, Julio 1<sup>o</sup>/94.  
 Felipe Brathwaite

*Just*

# Quindación:

- Cont<sup>a</sup> de valores de predios rústicos.  
Valor de la finca y linderos p 2.440.<sup>00</sup>  
2.<sup>da</sup> al millar anual p 2.440.<sup>00</sup> — p 6.41 c

El Jefe de la Sec<sup>n</sup> de Enpadronamiento

*[Signature]*

El que suscribe como propietario y bajo protesta de decir verdad, manifiesta a la Dirección de Contribuciones, las propiedades que en seguida se expresan: -

Terrenos			
1000	Rectángulos	a \$2 <sup>00</sup>	\$2000. <sup>00</sup>
6500	"	" \$1 <sup>00</sup>	<u>6500.<sup>00</sup></u>
			\$8500. <sup>00</sup>
Ganados			
	Vacuno.	200 cabezas	a \$8 <sup>00</sup>
			1600. <sup>00</sup>
			<u><u>\$10.100.<sup>00</sup></u></u>

El rancho denominado "San Miguel" o "Misión Vieja" conteniendo tres sitios de ganado mayor.

Ensenada. Julio 1º de 1894.

W W Buct.

p p Sr Edward Jenkins

Gift

#

Quiducivó:

Cont.<sup>a</sup> / Avalones de predios rústicos.

1<sup>o</sup> Valor de las llaves \$ 10.500.<sup>00</sup>

2<sup>o</sup> Almiller Anual \$ 10.100.<sup>00</sup> ~~\$ 2478.~~

El Jefe de la Sec.<sup>a</sup> de Impedimento.

Eruram  
S.

N.º 81

N.º 81

Manifestacion que hace el suscrito ante la oficina Municipal recaudadora de este lugar, para el pago de contribuciones, conforme a la Ley de 8 de Abril de 1885.

Nombre del propietario.	Valores.			Nombre y ubicación.	Extensión. <i>en</i> Hectaras	Finca colindantes.	
	De la finca.	De los llenos.	Total.			Nombre que tiene.	Nombre del dueño.

J. Saner	\$ 150 =			Terreno de Ensenada  ½ de los lotes números 314 y 315	2.50	Con frente sobre la avenida Internacional	
----------	----------	--	--	---	------	--	--

Ensenada Baja Cal. Mexico Julio de 1894

J. Saner

Liquidación:

Cont. de valores de predios rústicos  
 Valor de la finca \$ 150.00  
 2.40 al millar Anual \$ 13.80 = \$ 0.416  
 El Jefe de la Sec. de Empadronamiento

Debe entenderse por valor de la finca el de los edificios, oficinas, tierras, bosques, aguas, arboles frutales, plantas, magueyes; y el de los llenos, el ganado carros, arados y demas aperos e instrumentos de labranza.

Demarcacion Norte  
de la Baja California.

Manifestacion N.º 84

Contribucion sobre Predios Rusticos.

El que suscribe, como *propietario* y bajo protesta de decir verdad, manifiesta á la Direccion de Contribuciones, las propiedades que en seguida se expresan.

Propiedades.	Valores.		Total.	Nombre, ubicacion y extension del Predio.	Fincas colindantes		OBSERVACIONES.
	DE FINCAS	LLENOS.			NOMBRE DE LA FINCA	NOMBRE DEL DUEÑO.	
Casas Uno de adobe con techo de tableta	100 00			"San Sabadi" en la Seccion del Real del Castillo en este Distrito, su extension 2500 hectaras.	Ninguna.		
Terrenos.							
10 Hectaras de 1.ª á \$ 4 00	40 00						
20 id. " 2.ª " " 2 00	40 00						
2470 " " 3.ª " " 1 00	2470 00						
con arboles frutales á \$			\$ 2650 00				
Llenos.				Ensenada de F. Santos Septiembre 8 de 1894. Juan Melendrez por mi hermano Santos etc Festigo Salvador Gastelum Festigo. A. Villarino Liz			
GANADO							
Vacuno 80 Cabezas á \$ 8 00		\$ 640 00					
Caballar y Mular 50 " " 8 00		400 00					
Aznal 1 " " \$ 5 00		5 00					
Porcino 16 id. " \$ 5 00		80 00					
Ovejuno id. " \$ 2 00							
Carros							
Carruajes							
Maquinas							
Aperos de labranza Un arado y gran molino							
Varios muy usados		30 00	1155 00				
TOTAL			\$ 3805 00				



# Liquidación.

Contas y valores de predios rústicos.

Valor de la finca y llamas. \$ 3.805.00 d

2<sup>da</sup> Almillas anual \$ 3.805.00 — \$ 0.46 d

El Jefe de la Sec<sup>n</sup> de Empadronamiento.

*[Signature]*  
*[Signature]*

El que suscribe, como *propietario* y bajo protesta de decir verdad, manifiesta á la Direccion de Contribuciones, las propiedades que en seguida se expresan.

Propiedades.	Valores.		Total.	Nombre, ubicacion y extension del Predio.	Fincas colindantes		OBSERVACIONES.
	DE FINCAS	LLENOS.			NOMBRE DE LA FINCA	NOMBRE DEL DUEÑO.	
Casas <i>Una de 1.ª y otra de 2.ª de tablate y ces.</i> <i>Casa de Alameda</i> \$ 150				San Rafael en la Seccion del Real del Castillo en este Distrito en extension de 2 hectareas	El rancho de La Compania de San Rafael por el Este y lo que del pueblo del Real del Castillo por el Norte los demas rumbos baldios	La Compania de Tenencia y colindancia con este rancho de el rancho de San Rafael	
<b>Cerrenos.</b>							
20 Hectaras de 1.ª á \$ 4 00	\$ 80						
id. " 2.ª " 2 00							
id. " 3.ª " 1 00							
con arboles frutales á \$		\$ 230					
<b>Ulenos.</b>							
<b>GANADO</b>							
Vacuno Cabezas á \$ 8 00							
Caballar y Mular 2 " 8 00	\$ 16						
Aznal " 5 00							
Porcino id. " 5 00							
Ovejuno id. " 2 00							
Carros							
Carruajes <i>una calza</i>	\$ 100						
Maquinas							
Aperos de labranza							
Varios		\$ 116					
<b>TOTAL</b>			<b>346 00</b>				

*Encina de la Fada Santo Septiembre 8 de 1894*  
*A cargo de Juan Melendez por no saber firma*  
*Santo*  
*Festigo*  
*Salvador Gortch*  
*Festigo.*  
*A. Villarino*  
*Lif*

Quidación:  
Cont<sup>a</sup> de valores de predios justicos.  
Valor de la finca y llenos. \$ 346<sup>00</sup>  
2.45 al millar anual \$ 346<sup>00</sup> \$ 0.95 d  
El Jefe de la Secc<sup>o</sup> de empadronamiento

Guerrero  
P.

Demarcacion Norte  
de la Baja California.

Manifestacion N<sup>o</sup> 84.....  
Contribucion sobre Predios Rusticos.

El que suscribe, como dueño ..... y bajo protesta de decir verdad, manifiesta á la Direccion de Contribuciones, las propiedades que en seguida se expresan.....

Propiedades.	Valores.		Total.	Nombre, ubicacion y extension del Predio.	Fincas colindantes		OBSERVACIONES.
	DE FINCAS	LLENOS.			NOMBRE DE LA FINCA	NOMBRE DEL DUEÑO.	
Casas ... 2 casa de adobe ...	200.00			Rancho Santa Rosa con 24 Hectaras	Chichil		
... 2 tejamanes de tule apald					al Este	Felipe Cortina	
<b>Cerrenos.</b>							
..... Hectaras de 1 <sup>a</sup> á \$ 4 00					Rancho Viejo		
... 24 ..... id. " 2 <sup>a</sup> " " 2 00	48.00		248.00		al N.	" "	
..... " " 3 <sup>a</sup> " " 1 00							
..... con arboles frutales á \$							
<b>Llenos.</b>							
<b>GANADO</b>							
Vacuno..... 6..... Cabezas á \$ 8 00		48.00					
Caballar y Mular... 100... " " 8 00		800.00					
Aznal..... 1... " " \$ 5 00		5.00					
Porcino..... 13... id. " \$ 5 00		65.00					
Ovejuno..... 40... id. " \$ 2 00		80.00					
Carros ..... 2		150.00					
Carruajes.....							
Maquinas.....							
Aperos de labranza... m. arado chicos		5.00					
Varios... <u>Guano</u>		20.00					
TOTAL			1.173.00				
			1.421.00				

Rancho Sta. Rosa Set 20. 1894

José Paredes

El ganado caballar se halla en pastoreo en la Cañada del trigo, Huecos y Baldios del

Li #

\$ quindueno

Contribucion sobre valores de predios rústicos.

Valor de las fincas y los terrenos

2.407. al millar anual sobre \$ 14.21.

\$ 1.421. " "

3.91

*[Signature]*

Demarcacion Norte  
de la  
Baja California

Manifestacion No. 85

La que suscribe como propietario y bajo protesta de decir verdad manifiesta a la Direccion de Contribuciones las propiedades que en seguida se expresan.

Propiedades	Valores		Total	Nombre, ubicacion y extension del predio	Financas colindantes		Observaciones
	De fincas	De lleros			Nombre de la finca	Nombre del dueño	
Una casa de adobe en techos de tablote y cercos de alambre	\$ 120 00			"Canon Honda" situado en este distrito al nor Oeste del Real del Castillo siendo su extension de 2500 hectaras.	Ningunas		
<b>Terrenos</b>							
100 hectaras de 2 <sup>o</sup> a 2 <sup>o</sup>	200 00						
2400 " " 3 <sup>o</sup> " 1 <sup>o</sup>	2400 00						
<b>Lleros</b>			\$ 2720 00				
<b>Canado</b>							
Vacuno 100 cabezas a \$ 8 <sup>00</sup>		\$ 800 00					
Caballo y mulos 14 " " 8 <sup>00</sup>		112 00					
Asnal 8 " " 5 <sup>00</sup>		40 00					
Porcino 10 " " 5 <sup>00</sup>		50 00					
Ovejuno 80 " " "		116 00					
Chiquinos de cortas 1		50 00					
Arados 2		50 00					
Apuros de labranza		30 00					
<b>Total</b>			\$ 1268 00				
			\$ 3988 00				

Encerrado del S. Santos Septiembre 28 de 1894  
A ruego de mi Sra madre Mercedes J. de Cesena  
por no saber firmar

Higinio J. Cesena

Lif

# quindacim.

Contribución sobre valores se pagó en 1897

Pagos a la finca y los bienes

\$ 2.988.00

2.25% al millar anual sobre \$ 3.988.00

10.97.

Al Jefe de la Sección de Impedimentos

Encomendado  
J. P.

El que suscribe, como Anexo y bajo protesta de decir verdad, manifiesta á la Direccion de Contribuciones, las propiedades que en seguida se expresan

Propiedades.	Valores.		Total.	Nombre, ubicacion y extension del Predio.	Fincas colindantes		OBSERVACIONES.
	DE FINCAS	LLENOS.			NOMBRE DE LA FINCA	NOMBRE DEL DUEÑO.	
Casas una casa w. adobe. Techo maderas, cercas Alambre	\$ 150	00		"Mision Vieja" situado en este Distrito cuya extension es de cien hectareas	El rancho de la Mision Vieja por tanto rumbos	Pelo J. Lueth Waldo (padre)	
<b>Terrenos.</b>							
Hectaras de 1 <sup>a</sup> á \$ 4 00							
100 id. " 2 <sup>a</sup> " " 2 00	200	00					
" " 3 <sup>a</sup> " " 1 00							
con arboles frutales á \$			\$ 350 00				
<b>Ulenos.</b>							
<b>GANADO</b>							
Vacuno 50 Cabezas á \$ 8 00	400	00					
Caballar y Mular 10 " " 8 00	80	00					
Aznal " " \$ 5 00							
Porcino 10 id. " \$ 5 00	50	00					
Ovejuno id. " \$ 2 00							
Carros							
Carruajes	100						
Maquinas							
Aperos de labranza							
Varios							
<b>TOTAL</b>			\$ 630 00				
			\$ 980 00				

Encerrada de J. Lueth Agosto Septiembre 29 de 1894

Eduardo Luethwaite

Liquidacion  
Contribucion sobre valor de predios rusticos  
Valor de la finca y los llenos \$ 980.00  
2.75% al millar anual sobre \$ 980.00  
El Jefe de la Seccion de empadronamiento

Coronado  
\$ 269.100



Demarcacion Norte  
de la Baja California.

Manifestacion N.º 87.

Contribucion sobre Predios Rusticos.

El que suscribe, como dueño ..... y bajo protesta de decir verdad, manifiesta á la Direccion de Contribuciones, las propiedades que en seguida se expresan.....

Propiedades.	Valores.		Total.	Nombre, ubicacion y extension del Predio.	Fincas colindantes		OBSERVACIONES.		
	DE FINCAS	LLENOS.			NOMBRE DE LA FINCA	NOMBRE DEL DUEÑO.			
Casas una de madera	50 00			Lote Numero 183 y 186 en Manzanillo con 36 Hectaras en junto -	Hacienda del Sr. Charles Barnett al lote	Chr. Barnett			
una de viento	100 00								
Terrenos.									
Hectaras de 1.ª á \$ 4 00									
15 id. „ 2.ª „ „ 2 00	30 00								
6 „ „ 3.ª „ „ 1 00	6 00								
15 con arboles frutales á \$ 33-	495 00		681 00						
Llenos.									
GANADO									
Vacuno..... Cabezas á \$ 8 00									
Caballar y Mular <del>2</del> „ „ 8 00 <del>25</del>		50 00							
Azual..... „ „ \$ 5 00									
Porcino..... id. „ \$ 5 00									
Ovejuno..... id. „ \$ 2 00									
Carros <del>una</del>		75 00							
Carruajes.....									
Maquinas.....									
Aperos de labranza.....		50 00							
Varios <u>ganados y cosas</u>		197 00	372 00						
TOTAL			1058 00						

Encarnacion Setiembre 10 1894  
John Walter

*Liif*

# Sigurdson

Contribucion sobre valores reproductivos rusticos

Valor de la finca y sus anexos

\$ 1053.

2.5% al millar anual sobre \$ 1.053.

2.90

El Jefe de la Seccion de impuestos rurales

Quirun  
S

Demarcacion Norte  
de la Baja California.

Manifestacion N<sup>o</sup> 88

Contribucion sobre Predios Rusticos.

El que suscribe, como propietario y bajo protesta de decir verdad, manifiesta á la Direccion de Contribuciones, las propiedades que en seguida se expresan.

Propiedades.	Valores.		Total.	Nombre, ubicacion y extension del Predio.	Finca colindantes		OBSERVACIONES.
	DE FINCAS	LLENOS.			NOMBRE DE LA FINCA	NOMBRE DEL DUEÑO.	
Casas una de madera en mal estado	\$150.00			En la mision vieja	al sur con Sta <sup>a</sup> Rosa y al Oeste con El Descanso.	Comp. Guaternacional	El ganado se encuentra en pastoria en diversos puntos de la Sierra
<b>Cerrenos.</b>							
Hectaras de 1. <sup>a</sup> á \$ 4 00							
id. " 2. <sup>a</sup> " " 2 00							
" " 3. <sup>a</sup> " " 1 00							
con arboles frutales á \$							
<b>Llenos.</b>							
<b>GANADO</b>							
Vacuno 500 Cabezas á \$ 8 00	\$4000.00						
Caballar y Mular 50 " " 8 00	400.00						
Aznal " " \$ 5 00							
Porcino id. " \$ 5 00							
Ovejuno id. " \$ 2 00							
Carros uno en mal estado	30.00						
Carruajes uno en id id	35						
Maquinas							
Aperos de labranza							
Varios							
TOTAL			\$4465.00				

C. de Todos Santos, Octubre 1<sup>o</sup> de 1894.  
Francisco Costarrute

Li#

+ quinquagesimo


Contribucion sobre valores de predios rústicos

Valor de la finca y bienes

\$ 4.615.

275% at multas annual sobre \$ 4.615. \$ 12.70

El Jefe de la Seccion de empadronamiento.



Amancaman Norte.  
de la Baja California

Manifestación N.º 89.  
Contribución sobre Predios Rústicos.

El que suscribe, como apoderado general y bajo protesta de decir verdad, manifiesta á la Dirección de Contribuciones las propiedades que en seguidos se expresan, pertenecientes á su poderante Sr. Luis G. de G. G. G.

Propiedades	Valores		Total	Nombre ubicación y extensión del Predio	Finca colindantes		Observaciones
	Predios	Manos			Nombre de la Finca	Nombre del Dueño	
Casas una de adobe y cercas	\$650	00		"El Naranjo" en terreno de La Ensenada de Todos Santos, su extensión mil hectaras	"El Ciprés" por el Sudeste; Ensenada de Todos Santos por el Norte; por el Oeste. El oceano Pacifico y por el Este baldios.	Compañia Mexicana de terrenos y Colonización Limitada	
Forros							
500 hectaras de 2.ª á 2.ª	1000	00					
500 " " 3.ª á 1.ª	500	00					
Henos.			\$2150 00				
Ganado							
Caballer 4 cabezas á 8¢		\$32	00				
Un carro		50	00				
			82 00				
<b>Total</b>			<b>\$2232 00</b>				

Ensenada de Todos Santos Agosto 15 de 1894  
Salvador G. G. G.

Li #

liquidación:  
Cont. y valores de predios rústicos.  
Valor de la finca y llenos \$ 2.232<sup>50</sup>  
2<sup>45</sup> almillos Armas \$ 2.232<sup>00</sup> \$ 6<sup>14</sup> L  
El Jefe del Sur de Empadronamiento.

Mercurio  
J. J.

0  
" Director de Contribuciones.

Mariano Valdespino fi-  
guera, domiciliado en la Calle Gastelun  
de esta poblacion, bajo protesta de decir  
verdad, manifiesta que es dueño de tres lo-  
tes, situados en la Manzana numero 63.  
y son los numeros 3, 4 y 5; cuyo valor  
en punto es de \$ 300<sup>00</sup> trescientos pe-  
sos, valiendo \$ 100<sup>00</sup> cien pesos cada uno  
de ellos.

Ensenada a Todos Santos  
Septiembre 5. de 1894.

M. Valdespino figuera.

Liquidacion  
Contribucion sobre salm de puerros rusticos  
Valor de los lotes \$ 300<sup>00</sup>  
2.75 al y. l. f. a. m. sobre \$ 300<sup>00</sup>

Curam  
P.

Demarcacion Norte  
de la Baja California.

Manifestacion N<sup>o</sup> 92

Contribucion sobre Predios Rusticos.

El que suscribe, como *Dueña* y bajo protesta de decir verdad, manifiesta á la Direccion de Contribuciones, las propiedades que en seguida se expresan *de Salsedas Verdugo en el Rancho del Refugio*

Propiedades.	Valores.		Total.	Nombre, ubicacion y extension del Predio.	Fincas colindantes		OBSERVACIONES.		
	DE FINCAS	LLENOS.			NOMBRE DE LA FINCA	NOMBRE DEL DUEÑO.			
Casas .....				Rancho del Refugio en 80 ochenta y tres hectaras	una casa en un pedregal situado en el caballerizo de tierra colindando al Norte de un terreno el Rancho de Josema Gutierrez				
Terrenos.									
..... Hectaras de 1 <sup>ra</sup> á \$ 4 00 .....									
..... 80 id. ,, 2 <sup>da</sup> ,, 2 00 .....									
..... ,, ,, 3 <sup>ra</sup> ,, 1 00 .....									
..... con arboles frutales á \$ .....									
Llenos.									
GANADO									
Vacuno..... 8..... Cabezas á \$ 8 00 .....		64 00							
Caballar y Mular... 7..... ,, ,, 8 00 .....		56 00							
Aznal..... 5..... ,, ,, 5 00 .....		25 00							
Porcino..... id. ,, 5 00 .....									
Ovejuno..... id. ,, 2 00 .....									
Carros .....									
Carruajes.....									
Maquinas.....									
Aperos de labranza.....									
Varios.....		11 00							
TOTAL			\$ 405.00						

*E de Jovari Lambert Sphe 1894*  
*Salsedas Verdugo*  
*Li #*



# granami

Contribucion sobre valores de predios rusticos

Contribucion de la finca y los terrenos \$ 405.

2.5% al millar anual sobre \$ 405. " 1. 12.

El Jefe de la Seccion de empreramientos.

Meram  
Jr

1894 á 1894

ADUANA MARITIMA

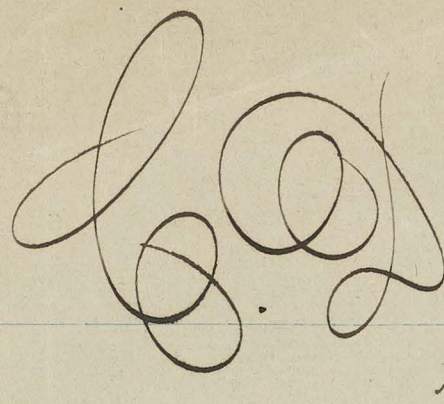
DE

TODOS SANTOS.

Registro de

Nº

De

 Director de Contribuciones Directas

John Hussong, domiciliado  
 en la calle Miramar de esta pobla-  
 ción, bajo protesta de decir verdad,  
 manifiesta: que es dueño de la  
 finca ubicada en la calle Salver  
 de este puerto, manzana n.º 44 lo-  
 te n.º 4 con valor de \$500<sup>00</sup> Com-  
 puesta de una sola localidad cu-  
 ya renta es de \$4<sup>00</sup> cuatro pesos.  
 Euseñada, Julio 21. de 1894.

Remonta Peña  
 John Hussong.

Renta mensual. \$ 4<sup>00</sup>  
 Cuota id. a razón de 4 1/2% \$ 4<sup>00</sup> - 18.  
 id. bimestral. — 36

El Director de Contribuciones Directas

Dionisio Parra, mexicano, con domicilio en la calle Requiza de esta población, bajo protesta de decir verdad manifiesta: que tiene establecida una barbería en la misma calle, en la que gira un capital de \$100<sup>00</sup>, habiendo obtenido de utilidad en el último año la suma de \$300<sup>00</sup>

Ensenadas Julio 31 de 1894

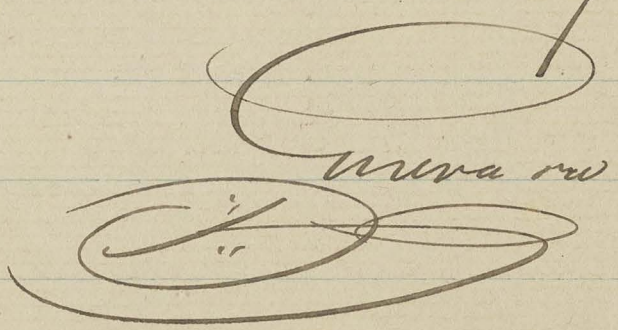
Dionisio Parra

Liquidación

Cuenta mensual por la Junta Calific	\$9.00	
344/ sobre \$9.00	\$3.10 <sup>c</sup>	3 <sup>10</sup>
id. bimestral		\$6.20

El jefe de la Sección de empadronamiento.

Mena



#35

# Director de Contribuciones Directas

Martiniano Aguirre, con domicilio en la calle Gastelum de esta poblacion, bajo protesta de decir verdad y en cumplimiento de lo dispuesto por la ley de 8 de Abril de 85, manifiesta que es dueño de la negociacion que en seguida expresa:

Clase de comercio ó industria	Nombre de la calle	N° de la manzana	N° del lote	Capital en giro	Producto de las ventas del último año	Utilidades habidas en el último año	Dependencias ó bodegas del establecimiento
Tienda de abarrotes	Gastelum	13	B.	500 "	1150 "	" "	" "

Liquidacion  
 Cuenta mensual por la Junta Revisora \$ 10.-  
 344/ sube el valor de la cuota a \$ 10.-  
 Cuenta bimestral  
 El Jefe de la Seccion de comprobamiento.

Ensenada, Julio 31 de 1894.  
 Martiniano Aguirre.

*[Signature]*

m 13 l 13 m 400 \$ 1000

N.º Director de Contribuciones Directas

Geo Benson Ciudadano Americano con domicilio en San Felipe

hago protesta de decir verdad y en cumplimiento de lo dispuesto por la ley de 8 de Abril de 85 manifiesta que es dueño de la hacienda que en seguida se expresa

Clase de Comercio ó Industria	Calle.	Manzana.	Lote.	Capital en Producto de las utilidades gros rentas en el habidas en el último año. último año.	Dependencias ó bodegas.
Finca de abarotes Pueblo de San Felipe.				\$ 2.000 <sup>00</sup> \$ 5.000 <sup>00</sup>	

Puerto de Coahuila Diciembre 14 de 1894  
Geo Benson

Cuota impuesta por la Junta Revisora \$12<sup>00</sup> que rebajada a la  
4<sup>a</sup> parte lo que le toca a la Federacion es, \$4<sup>13</sup>

Importe el 2<sup>o</sup> y 3<sup>er</sup> Bimestre 16.52

Cuota que pagaba al Municipio \$3<sup>00</sup>

Importe el 1<sup>er</sup> Bimestre 16.50

Total que pago \$33.02

El contador

*[Signature]*

C. Director de Contribuciones Directas

Antonio Mora, domiciliado en la Calle Miramar, de este pueblo civil, bajo protesta de decir verdad manifiesta: que es dueño de la casa en que habita, ubicada en la calle que dejó dicho, de número 96 Lote N.º 2. con valor de \$200.<sup>00</sup> comprada de una vivienda estimando en \$6.<sup>00</sup> seis pesos la renta.

Todos Santos julio 30 de 1894.

Ant.º Mora



Liquidación:

Renta mensual.	\$6.00
Cuenta id. a razón de $4\frac{1}{2}\%$ de \$6. <sup>00</sup>	27
id. bimestral.	54
	<hr/>



C. Director de Contribuciones Directas.

Jorge Ryerson, domiciliado en la calle Ryerson y Sexta de esta población, bajo protesta de decir verdad, manifiesta: que es dueño de la casa en que habita, ubicada en la calle que deja dicho, manzana n.º 40, lotes n.º 1 y 8, con valor de \$2000<sup>00</sup>, ocupada en su totalidad por el suscrito, cuya renta estima en \$15<sup>00</sup> quince pesos.

Ensenada, Julio de 1894.

Jorge Ryerson

Liquidación:

Renta mensual	\$15.00
Quota id. a razón de $4\frac{1}{2}\%$ de \$15.00	1.68
id. bimestral	1.36

---

~~Nº 46~~  
~~Nº 194~~  
 Nº 193

Libro de Contribuciones Directas

E. D. Tucker con domicilio en la calle Ruiz de esta población, bajo protesta de decir verdad manifiesta que es dueño de la siguiente finca

Nombre del propietario	Ubicación de la finca			Valor de la finca	Nº de localidades de que se compone	Localidades arrendadas	Localidad ocupada por el propietario	Última renta de las vacas
	Nombre de la calle	Nº de la manzana	Nombre del lote					
E. D. Tucker	Ruiz	25	Lote F	\$500	o una casa de alto con 4 cuartos y fogata		toda ocupada por el propietario y estima la renta en \$15 <sup>00</sup> mensual	

Liquidación:  
 Renta mensual \$ 15.00  
 Cuota inf. a razón de 4 1/2% de \$15.00 = 68  
 inf. trimestral ————— 136

Encerrada Setiembre 10. 1894  
 E. D. Tucker

Cº Director de Contribuciones Directas:

La suscrita domiciliada en la casa N.º de la calle tercera de esta poblacion bajo protesta de decir verdad, manifiesta: Que es dueña de dos lotes de terreno numeros cinco y seis ubicados en la manzana doscientos dos, con valor de quinientos pesos, compuesta de una vivienda ocupada, y una caballeriza sin producir renta, y dichos lotes estan beneficiados, sin productos, pero <sup>considerando su renta en \$ 2.00 00 pesos.</sup>

Duplicado,

Ensenada de Todos Santos, Julio 31 de 1914.

Sabina R. de Teppelman

Liquidacion:

Renta mensual	\$ 2.00
Costa id. a razon de 4/200	09
ig. trimestral	18

AL DIRECTOR DE CONTRIBUCIONES:

El que suscribe, domiciliado en la calle Amig de esta población, bajo protesta de decir verdad, manifiesta á V. ser dueño de la siguiente finca.

NOMBRE DEL PROPIETARIO.	CALLE.	MANZANA.	LOTE.	VALOR.	NUM. DE HABITACIONES	RENTA que ganan actualmente.	Renta mensual que ganaron las vacias.	Ocupa personalmente	
								Piezas	Renta mensual.
Eulogio Romero	Rivera, n.º 26.		D.	<u>4,000.</u> "	2. dos.	<u>30.</u> "		4.	<u>15.</u> "

Ensenada, Julio 28. 1894.  
E. Romero,

Liquidación:  
 Renta Mensual específica \$45.00  
 Cuota id. á razón de 4/30 de \$45.00 = 263.  
 id. trimestral 406

Manifestacion que bajo protesta de decir la verdad hace el suscrito ante la Direccion de contribuciones de conformidad con lo prevenido en la ley de 4 de Abril de 1894.

Propiedad	N.º de habitaciones	Nombre de la calle ó lugar.	N.º de la manzana.	Dimensiones del lote ó terreno	Valor	Renta mensual
Una Casa	tres	Calle Miramar	63 lote 2		2000	3 Cuicopasos
C de Todos Santos Julio 15/1894						
Andonayujón						
Liquidación:						
Renta mensual					\$ 5.00	
Cuenta id. á razón de 4 1/2 % de \$ 5.00					- 23	
id. bimestral					- 46	

Director de Contribuciones Directas

J. L. Mc Carthy con domicilio en la calle Galvez de esta poblacion, bajo protesta de decir verdad manifiesta que es dueño de la siguiente finca

Nombre del propietario	Ubicacion de la finca			Valor de la finca	Nº de localidades a que se compone	Localidades arrendadas	Localidad ocupada por el propietario	Ultima renta de las vacias
	Nombre de la calle	Nº de la manzana	Nº del lote					
J. L. Mc Carthy	Ruiz	17	B	\$1.200 --	2	1 una a \$12 <sup>00</sup>		\$15 <sup>00</sup>

Ensenada Baja Cal. Mexico Julio 1894

Renta mensual \$ 12<sup>00</sup>  
 Renta id a razón de 4 1/2 % de \$12<sup>00</sup> - 54  
 id. bimestral 108

J L Mc Carthy

Al Director de Contribuciones

El que suena domiciliado en la Calle Ruiz

de esta posesion bajo protesta de decir verdad manifiesta en

descripcio de la siguiente finca

Nombre del propietario	Calle	Numero	Letra	Valor	Superficie	Observaciones
C. Mertz	Ruiz	26	E	\$ 1,500.00	28 cuartales	\$ 50.00 un tejamanil

Ensenada Baja Cal. Mexico Julio de 1894

Conrado Mertz

Liquidacion:	
Quota mensual	\$ 50.00
Quota id. a razon de $4\frac{1}{2}\%$ al \$ 50.00	2.25
id. bimestral	4.50
25% descuento por el Pather	1.12
Quota liquida bimestral	3.38

El Director de Contribuciones Directas

Smith Morkens y Ca, con domicilio en la calle Ruiz de esta población, bajo protesta del decir verdad, manifiesta: que es dueño de la casa ubicada en la calle Ruiz, manzana n.º 18 lote n.º 6. con valor de \$ 1500<sup>00</sup> compuesta de una sola localidad en que tiene establecido su giro mercantil, y cuya renta estima en \$ 10<sup>00</sup>

Ensenada, Julio 31 de 1894

Smith Morkens

Liquidación:

Renta Mensual	\$ 10.00
Quinta id. a razón de $1/2\%$ de \$ 10 <sup>00</sup>	— 45.
id. bimestral	— 90.



El Director de Contribuciones Directas

W H Smith, con domicilio en la calle Ruiz de esta población, bajo protesta de decir verdad manifiesta: que es dueño de la casa en que habita, ubicada en la calle que seya dicho, manzanera n.º 18 lote n.º 6, con valor de \$ 350<sup>00</sup> compuesta de una localidad, cuya renta estima en \$ 10.<sup>00</sup> diez pesos.

Reconocida Julio 1897.  
W H Smith

Liquidación:

Renta mensual	\$ 10.00.
Cuota id. a razón de $\frac{1}{2}$ de \$ 10.00	= 5.00
Id. bimestral	= 9.00

C. Director de Contribuciones Directas

James Moorkeus, con domicilio en la calle Riveroll y C.ª de esta población, bajo protesta de decir verdad manifiesta: que es dueño de la casa en que habita, ubicada en la calle que deja dicho, manzana n.º 18 lote n.º C con valor de \$ 35000, con puesta de una localidad, cuya renta es- tima en \$ 1000

Pensilvania, Julio 30/94  
James Moorkeus

Liquidación:

Renta mensual	\$ 1000.
Cuota id. a razón de $4\frac{1}{2}\%$ de \$ 1000	45
id. bimestral	90

C. Director de contribuciones Directas,

Ynes Muñoz domiciliada en la calle cuarta entre la de Castelum y Miramar, de esta población bajo protesta de decir verdad manifiesto, que es dueña de la casa ubicada en la calle que deja dicho compuesta de una habitación en la cual vive, y presta la renta en tres pesos mensuales. Teniendo la mencionada casa un valor de \$60<sup>00</sup> se setenta pesos,

Ensenada de Todos Santos Julio 1<sup>o</sup> de 1894,  
Ynes Muñoz

Liquidación

Renta mensual que manifiesta	\$ 6.
Contribución mensual	" " 27c
Id bimestral	" " <u>54c</u>
A Jefe de la Sección de empadronamiento	

Al Director de Contribuciones

El yo suscribe domiciliado en la calle Ruiz de esta poblacion, bajo protesta de decir verdad manifiesta a Ud ser dueño de la siguiente finca

Nombre del propietario	Calle	Manzana	Lote	Valor	Numero de habitaciones	Renta
M. K. Clemmets	Ruiz	27	1/2 Lote	Leta B \$ 150 <sup>00</sup>	2	\$ 5 <sup>00</sup>

Ensenada Baja Cal. Mexico Julio de 1894

M. K. Clemmets

Renta mensual manifestada \$ 5.00  
 Contribucion mensual " 23  
 id. bimestrial " 46